

Л. П. Чернобай

СПРАВОЧНИК КРАЕВЕДА
НОВОСИБИРСКОЙ ОБЛАСТИ

Новосибирск
2018

ББК 26.89(253.3)

Ч-49

Чернобай Л. П.

Ч-49 Справочник краеведа Новосибирской области. – Новосибирск, 2018. – 138 с.

ISBN 978-5-93889-348-1

Редактор

О. Л. Чернобай, канд. ист. наук, доцент НГПУ

Технический редактор

Е. В. Красильников, член Союза журналистов России

Фотографии:

А. Глушко, Н. Балацкий, А. Мухлынин

ББК 26.89(253.3)

ISBN 978-5-93889-348-1

© Чернобай Л. П., 2018

Об авторе

Леонид Прокофьевич Чернобай родился в 1940 г. в Львовской области УССР, с 1953 г. живёт в Новосибирске.

Окончил среднюю школу № 99 г. Новосибирска и естественно-географический факультет Новосибирского государственного педагогического института. Трудовую деятельность начинал на п/я 83 токарем. Работал учителем географии, биологии, физической культуры, руководителем начальной военной подготовки в средней школе № 156 г. Новосибирска и Репьёвской СОШ Тогучинского района НСО. В 1960-е годы служил в Ракетных войсках стратегического назначения, майор в отставке.

Туристский стаж с 1958 г. В 1970–1980 гг. возглавлял сборные команды школьников Новосибирской области по туризму и спортивному ориентированию. В числе его воспитанников три мастера спорта СССР и 12 кандидатов в мастера спорта.

Как автомоторурист проехал около 400 тыс. км по дорогам СССР, является кандидатом в мастера спорта по автомоторуризму. Награждён шестью медалями и двумя знаками отличия, Почётной грамотой ЦК ВЛКСМ. Является одним из основателей регионального клуба «Ретротехника». Почётный член Новосибирского автотоклуба.

Автор «Справочника-путеводителя по Салаирскому кряжу» (2004), сборника «Гидрография и водные ресурсы Новосибирской области» (2013, 2016); составитель словарей по гидрографии, биологии (1997, 2016). Печатался в журнале «Сибирский международный» (2011–2015) и других СМИ. Член Союза журналистов РФ, член Союза писателей РФ, сотрудник Международной кафедры ЮНЕСКО МГИМО(У) МИД России (Сибирский филиал).

Предисловие

Справочник краеведа Новосибирской области составлен в алфавитном порядке с определением местоположения каждого объекта (197).

Для населённых пунктов указаны: статус, число жителей, водные объекты, отмечены необычные формы рельефа и пр. Дана краткая характеристика 54 памятникам природы областного значения – ООПТ (особо охраняемая природная территория).

Справочник знакомит с наиболее интересными археологическими, палеонтологическими, архитектурными памятниками и историческими событиями. Приведённые данные помогут читателю лучше узнать свой край и выбрать для посещения достойные места в Новосибирской области.

Автор благодарен за ценные советы и предложения доктору биологических наук, профессору НГПУ Ю. В. Кравцову; доктору философских наук, члену Союза журналистов РФ Д. В. Виннику; доктору исторических наук, профессору НГПУ Н. М. Маркдорф; члену Союза журналистов РФ В. С. Михановскому; работникам районных музеев и библиотек; краеведам, поделившимся своими материалами и знаниями.

Л. П. Чернобай
Новосибирск, 2017

Рецензия на монографию Л. П. Чернобая «Справочник краеведа Новосибирской области»

«Справочник краеведа Новосибирской области» представляет собой характерную справочную работу, выполненную в лучших краеведческих традициях, и содержит 197 статей, упорядоченных по алфавиту. Каждая из статей является топонимом Новосибирской области, обозначающим достойный внимания географический объект: район, населённый пункт, исторический памятник, памятник природы, природную зону, рекреационную зону, реку, озеро, остров. Многие объекты сопровождаются фотографиями.

Важно иметь в виду, что данная работа является не просто результатом кабинетного труда автора, но и результатом обобщения отбора личного опыта краеведа, – объекты справочника были выбраны автором из множества мест Новосибирской области, посещённых лично. Не будет преувеличением сказать, что подобно-го рода систематизация природных объектов проведена впервые, представляет значительный интерес как для академических, культурных и образовательных целей, так и для туристическо-рекреационных. Справочник написан ясным языком, не перегружен научной терминологией, что делает его доступным для понимания широкого круга читателей и может быть полезен жителям и гостям г. Новосибирска и Новосибирской области, интересующихся историей региона и его природой.

Таким образом, «Справочник краеведа Новосибирской области» представляет собой значительную ценность в области справочной литературы и рекомендуется к публикации.

доктор философских наук,
член Союза журналистов РФ
Д. В. Винник
18.08.2017 г.

1. Абрашино, деревня в Ордынском р-не на правом берегу Новосибирского вдхр. Значится с 1780 г. Несколько десятилетий на окраине А. добывали известняк, из которого путём обжига получали известь. В последствии карьер был затоплен, образовался водоём, который стал основой для базы отдыха «Оазис» (работает в тёплое время года). В искусственное озеро была запущена рыба. Базу отдыха окружает сосновый бор, рядом проходит а/д с. Нижнекаменка – с. Чингис, где существует паромная переправа на левый берег вдхр. к с. Спирино. Украшением окрестностей А. является Караканский бор с его чистейшим воздухом и большим количеством грибов и ягод. На берегу вдхр. отличная рыбалка и место для отдыха самодельных туристов. Отличная фотоохота.



База отдыха «Оазис» у д. Абрашино

2. Алеус, река в Ордынском р-не, протекает по Алеусской лесной даче с с-з на ю-в, берёт начало в лесостепной части левобережья Приобского плато с высоты 230 м., впадает в Новосибирское вдхр. на отметке уреза воды 114 м у с. Усть-Алеус, где можно выбрать место для днёвки или ночёвки. Длина р. А. 35 км, имеется один приток справа – р. Хмельёвка; при впадении образует залив, где расположена база отдыха, база рыбака и охотника. Берег вдхр. обрывистый, песчаный. На р. А. расположены н.п.: с. Верх-Алеус (1772), д. Устюжанино (1780), с. Средний Алеус (1772), д. Пушкарёво (1774), с. Усть-Алеус (1775). В среднем и нижнем течении в лесу много грибов, есть ягодники.

3. Алеусская лесная дача, в Ордынском р-не левобережной части Новосибирского вдхр., на протяжении 35 км при ширине 6–10 км. На возвышенных участках шумит сосновый бор – брусничник, а в низинах – берёзово-осиновые заросли с подлеском из рябины, черёмухи, калины, акации, шиповника. У с. Спирино обнаружены выходы диорита (магматическая порода), который используется как отделочный и строительный материал (брусчатка). Южнее с. Верх-Алеус есть обнажения известняков с остатками юрской фауны. На западе А. л. д. находится оз. Сидоркино, на востоке – оз. Лебяжье. Средние абсолютные высоты от 126 м у д. Антоново до 195 м у с. Верх-Алеус. А. л. д. считается самым грибным местом побережья Новосибирского вдхр. В южной части А. л. д. проходит а/д Р-380 Новосибирск – Камень-на-Оби.

4. Антоново, деревня в Ордынском р-не на левом берегу Новосибирского вдхр., в южной части Алеусской лесной дачи. А. значит-ся с 1774 г. на территории сегодняшнего Спирина с/с, в 56 км от райцентра. А. является самым южным поселением в Ордынском р-не. В западной части А. расположены базы отдыха: «Тихая гавань» – круглогодичная, «Техноколор», «Полянка», «Электрон», Дом рыбака и охотника. Каждая база рассчитана на 30–40 человек. В окрестностях А. можно найти места для днёвок или ночёвок. К северу от А. в 1,5 км проходит а/д Новосибирск – Камень-на-Оби.

5. Ача, село в ю-в части Болотнинского р-на на р. Ача (бассейн р. Томь). Поселение основано в 1626 г. В переводе с тюркского ача – горький. В 1904 г. появилась первая школа с тремя классами, а сейчас в селе СОШ (1966), два памятника участникам Великой Отечественной войны (1966, 1973). Вдоль с. А., рассекая его на две



Село Ача




Памятник землякам, погибшим в годы Великой Отечественной войны

части, проходил тракт Томск – Барнаул. В 1911 г. в селе насчитывалось 454 жителя, в основном переселенцев с Украины. С 1996 г. МО Ачинский с/с занимает территорию в 54,1 км² с населением 654 чел. (2011) с н.п.: с. Ача, д. Берёзовка, д. Елфимово. От а/д «Байкал» (М-53) на юг до с. А. 2 км, где в долине р. Ача можно отдохнуть по пути из Новосибирска в Кемерово. До райцентра от с. А. 16 км.

6. Баган, река бессточного бассейна Чановской котловины в Каргатском, Доволенском, Здвинском, Карасукском, Баганском р-нах, длина около 300 км. Исток реки западнее д. Озерки 6-е Каргатского р-на в заболоченной местности на высоте 140 м. Летом, в засушливые годы, р. Б. разделена на несколько частей и единого русла по всей длине нет. В долине р. Б. выделяется одна терраса с множеством стариц. Берега реки пологие, местами топкие. Извилистость русла, маловодность и медленное течение способствуют промерзанию реки зимой. На своём пути р. Б. проходит через озёра: Индёр, Божье, Баганское, Пронинское, Беляниха, Парахино, Баган, а также через болота: Петряково, Ведерниково, Старое и теряется в озере западнее с. Ивановка Баганского р-на на отметке уреза воды 99 м. Падение реки 40 м, уклон 13 см на 1 км. Б. имеет один левый приток Баганёнок, протекает по степной территории северной части Кулундинской равнины с высотами 137–103 м. Рыбные запасы невелики, за исключением проточных озёр. Бассейн р. Б. представляет интерес для охотников. На р. Б. расположены райцентры – с. Баган и с. Довольное.

7. Баган, село, райцентр на р. Баган, ж.-д. ст., 6 тыс. жителей (2015), основано в 1917 г. на ж.д. Татарская – Кулунда. От обл. центра по ж.д. через ст. Татарская 656 км, по а/д Новосибирск – Ордынское – Карасук 446 км. На ж.-д. ст. Баган построен в 1967 г. один из крупнейших элеваторов области. Районный краеведческий музей (1983), культурно-спортивный комплекс «Сибиряк» (2007), ДДТ (1956), ДШИ, районный ДК (1946), Баганский центр немецкой культуры (1996), гостиница «Баган», памятник В. И. Ленину (1970), храм в честь Успения Пресвятой Богородицы (1992).

8. Баганский район, расположен на ю-з НСО. Пл. 3,37 тыс. км², численность населения 15 580 жителей (2015). Б. р-н граничит на с-з и севере с Купинским, на с-в с Здвинским, на востоке и юге с Карасукским р-нами НСО; на ю-з – с Казахстаном (12 км). С с-з на ю-в Б. р-н пересекает ж.д. Татарская – Кулунда, а на юге с запада на восток проходит ж.д. Омск – Карасук – Камень-на-Оби (36 км).



Село Баган, элеватор

Территория Б. р-на относится к северной части Кулундинской равнины, для которой характерен сглаженный рельеф, межгрядные понижения заняты озёрами и болотами. Озёра занимают 6% площади р-на. Озёра и пресные, и солёные мелководные зимой промерзают до дна. Весной и осенью на пролётах много птиц. Зверьями угодья не богаты. Зарегистрировано охотничье хозяйство «Баганское». На учёте в Б. р-не 53 памятника культурного наследия, есть археологические находки эпохи неолита (д. Зелёный Луг) и второй половины I тыс. до н.э. (д. Большие Луки). В п. Александро-Невский (1907) частично сохранилось здание церковно-приходской школы – пример первых каменных общественных зданий, признан объектом культурного наследия муниципального значения. В с. Водино в СОШ музей быта XX в.

9. Баганское займище, памятник природы регионального значения, пл. 1301 га в Здвинском р-не: 54°20' с.ш. 78°50' в.д. Б. з. – участок русла р. Баган, окружённый тростниковыми болотами, внутри которых расположены небольшие озёра и остепнённые острова. Б. з. – комплекс степных, водных и околосредовых экосистем в лесостепной зоне на юге Барабинской равнины. До обл. центра 446 км через г. Барабинск, с. Здвинск, с. Верх-Урюм.

10. Бакса, река в Колыванском р-не (бассейн р. Обь). По территории р-на длина 115 км, течёт с ю-з на с-в, начинается из болота Баксинское на границе Чулымского и Колыванского р-нов, на высоте 140 м вблизи озёр: Полуденное, Дедушкино, Глубокое.

Реки Бакса и Каргат в своих верховьях в 1915–1917 гг. были соединены Баксинским магистральным каналом (38 км), поскольку истоки данных рек расположены в болоте и водораздел в рельефе не выражен. Канал со временем заилился и сегодня почти не прослеживается на местности. Б. принимает 10 притоков, только один из них является крупным (Тоя). По правобережью р. Б. в середине XX в. была проложена однопутная ж.д. для вывоза леса на Транссиб (ст. Кокошино – ст. Пихтовка) длиной 180 км. В конце XX в. ж.д. стала нерентабельной и была демонтирована. В своё время в бассейне р. Б. существовало 27 поселений, сейчас осталось 10. Б. рыбная река, сюда на нерест заходит рыба из р. Обь. В реке водится восемь видов рыб, но берега для рыбалки малодоступны вследствие заболоченности.

11. Барабинск, город, райцентр, крупная ж.-д. ст. на Транссибе, 29 300 жителей (2016), возник в 1893 г. и назывался Каинск-Томский, с 1917 г. – Барабинск, получил статус обл. подчинения в 1944 г. До обл. центра 321 км. В Б. расположена одна из крупнейших нефтебаз Новосибирской области, построен крупный элеватор. Барабинский краеведческий музей (1994) с материалами о бронепоезде «Сибиряк-Барабинец», музей боевой и трудовой славы в железнодорожном депо станции Барабинск, памятник В. И. Ленину на главной площади города, ж.д. вокзал, водонапорная башня (1912–1915). Локомотивы Барабинского железнодорожного депо обслу-



Барабинск, Дом культуры

живают участок Транссиба от Екатеринбурга до Мариинска. В Б. работают: медицинский колледж, филиал Новосибирского колледжа культуры и искусства, два ПУ, действует городской профилакторий «Бараба». В городе имеется стадион, подготовкой спортсменов занимаются две ДЮСШ, работает ДДТ, детская музыкальная школа. Название города дано по месту расположения в центре Барабинской равнины.

12. Барабинская равнина (низменность), занимает 65,5% территории НСО, пл. 117 тыс. км² – пространство между Васюганской равниной на севере и Кулундинской равниной на юге, между р. Обь на востоке и Прииртышским увалом на западе. С 1895 г. по 1915 г. проведены работы по осушению земель, прилегающих к ж.д., протяжённостью 3172 км (каналы, канавы). С запада на восток Б. р. пересекает Транссиб и а/д «Байкал». Равнине присущ гривный характер рельефа, общий наклон с с-в на ю-з от 136 до 112 м в абсолютных высотах. В межгривных понижениях протекают реки Чановской котловины: Каргат, Чулым, Карапуз. Б. р. расположена в лесостепной зоне, частично заболоченной, с десятками озёр и рямов. На территории Б. р. расположены 10 райцентров НСО: г. Татарск, с. Усть-Тарка, с. Венгерово, р.п. Чаны, г. Куйбышев, г. Барабинск, с. Здвинск, с. Довольное, г. Каргат, г. Чулым.



Барабинская равнина

13. Барабинский район, расположен в центре Барабинской равнины к югу от Транссиба, к северу от озёр Чаны и Сартлан. По северу района проходит а/д федерального значения Р-254 «Иртыш». Пл. 5,34 тыс. км², 42 212 жителей (2015). Поверхность р-на – равнина со сглаженными гривами, которые отчётливо выражены в Причановской котловине. Гривы и межгривные понижения вытянуты с с-в на ю-з. 58% площади р-на занято сельхозугодиями, 20% водными объектами, 9% болота, 9% леса и кустарники. В районе семь месторождений кирпичных суглинков, есть залежи торфа, сапропели. Главными природными ресурсами р-на являются водные. На с-з Б. р-на с 1958 г. существует восточная часть Кирзинского природно-

го заказника. В Б. р-не более 100 пресных озёр, из них Чаны, Сартлан, Тандово – крупные, а другие – Малый Сартлан, Долгое, Маук, Голдобинское – богаты кормами и дичью. В пределы Б. р-на входит с-в часть оз. Большие Чаны, Ярковское плёсо, треть Чиняихинского плёса, восточная часть Тагано-Казанцевского плёса. Хороши охотничьи угодья на островах и полуостровах, где утверждены памятники природы регионального значения. В охотничьих угодьях р-на обитают представители всей дикой фауны Барабы. В озёрах ведётся промышленный вылов рыбы: сазан, судак, окунь, плотва, карась и др. Барабинское лесничество имеет пл. 50 776 га с запасом древесины 6308 тыс. м³.

14. Барсуковская пещера,

памятник природы регионального значения в Маслянинском р-не, пл. 37 га, расположен в 3 км к ю-в от д. Барсуково, в правобережье р. Укроп – левого притока р. Бердь: 54°23' с.ш. 83°56' в.д. Утверждён в 2007 г. Самая крупная в НСО пещера карстового происхождения, протяжённость 195 м, глубина 19 м. Дно плотное, суглинистое, есть мелкие корралиты в узких трещинах и небольшие известковые натёки. Зимой влажность 95%, а температура 5–7°С. Пещера – место зимовки пяти видов летучих мышей (около 1500 особей). На территории памятника своеобразное сочетание комбинаций степных и лесных экосистем, есть два краснокнижных вида – гусиный лук Федченко и костенец северный.



Барсуковская пещера


15. Беловский водопад, искусственное сооружение на реке Выдриха, левом притоке р. Бердь, в 2 км севернее с. Белово Искитимского р-на. Между с. Белово и д. Горлово (н/ж) разработаны карьеры по добыче антрацита. Пустая порода вскрышных работ пошла на сооружение плотины на р. Выдриха. Образовался водоём длиной 2 км и глубиной до 9 м. В с-з части прибывающая вода пада-



Беловский водопад

ет с уступа 5 м. Б. в. привлекает туристов из р-нов области. От обл. центра около 100 км через г. Искитим, д. Ургун, с. Белово.

16. Бердск, город с 1942 г. Впервые Бердск упоминается в 1716 г. как острог. Расположен в 33 км южнее обл. центра на берегу Бердского залива Новосибирского вдхр., ж.-д. ст., 103 тыс. чел. – второй в НСО по числу жителей (2016) и промышленному производству. Б. крупный центр пищевой, деревообрабатывающей промышленности, металлургии, машиностроения. В Б. сохранился комплекс зданий ст. Бердск Алтайской ж.д. – образец железнодорожной промышленной архитектуры XX в. Включает здание вокзала из красного кирпича с деревянными элементами, два жилых дома, пакгауз, водонапорную башню. Через Б. про-



Бердская коса

ходит а/д федерального значения «Чуйский тракт». Купеческие дома, построенные в 1898 г., – свидетели старого Б. М/р-н «Изумрудный», построенный в конце XX в. на берегу Бердского залива, сочетает гармонию природы и современного строительного дизайна. В окрестностях Б. расположены пять санаториев, турбазы, базы отдыха. В 2006 г. сдан крытый ледовый комплекс. Историко-художественный музей (1970) с двумя залами истории и тремя выставочными залами. Мастерская «Сибирская берёста» изготавливает туеса, панно и миниатюры из бересты. Б. наделён статусом городского округа (2010).

17. Бердская лесная дача, памятник природы регионального значения ландшафтного профиля, расположен на побережье Бердского залива Новосибирского вдхр.: 54°46' с.ш. 83°03' в.д., пл. 141 га, из которых 128 га смешанный лес с преобладанием сосны, памятник природы с 2003/2007 гг. Б. л. д. – естественно возобновляющиеся фрагменты сосново-берёзовых лесов, вновь созданных лесных культур кедра, ели, лиственницы, ясеня, дуба с красивыми солнечными полянами, сухими песчаными просеками. В настоящее время здесь зарегистрировано 64 вида птиц, 24 вида млекопитающих, 5 видов земноводных, 2 вида пресмыкающихся, в том числе занесены в Красную книгу НСО 5 видов растений и 19 видов животных. Памятник природы находится в 2 км к с-з от г. Бердска, в 35 км к югу от обл. центра по «Чуйскому тракту» Р-256 (Новосибирск – Ташанта).

18. Бердские скалы, памятник природы регионального значения ландшафтного профиля на правом берегу р. Бердь Искитимского р-на, в 5,3 км к с-в от д. Старососедово, у урочища Нижние Луга, в устье ручья Большой Ключ. Пл. 26,7 га (скалы, каменистые осыпи – 7,7 га, лес – 14 га, луг – 5,0 га): 54°36' с.ш. 83°59' в.д., в 133 км от обл. центра через с. Легостаево. Создан в 2000/2007 гг. Памятник Б. с. находится в пределах западной части Присалаирской дренированной равнины (восточное продолжение Приобского плато, в основании которого лежат кристаллические палеозойские породы). Скалы сложены магматическими породами (диабазы), на склонах есть небольшие курумы – осыпи из крупных камней. Гористые склоны долины р. Бердь покрыты смешанным лесом с преобладанием сосны и берёзы, а открытые места заняты степными сообществами, ставшие реликтовыми. У местных жителей это место называется «Зверобой», к которому от а/д д. Малиновка – д. Новососедово про-



Бердские скалы

ложена экологическая тропа. Б. с. относят к числу уникальных по красоте мест в Новосибирской области, которое посещают туристы. Есть места днёвок и ночёвок.

19. Бердь, река в Маслянинском и Искитимском р-нах, правый приток р. Обь. Длина 363 км, берёт начало с ю-з склона Салаирского кряжа на высоте 440 м, впадает в Бердский залив Новосибирского вдхр. на отметке уреза воды 113,2 м. Берега высокие, залесённые. В верховье и среднем течении имеет черты горной реки. Уклон Б. равен 90 см/км. Расход воды у г. Искитим 38,4 м³/с, пл. водосбора 13 700 км². Б. имеет 42 притока, весной, при таянии снегов, уровень воды может подниматься до 5–7 м. Межень во второй половине лета. Замерзает в начале ноября, вскрытие в конце апреля. Купальный сезон 90 дней (июнь–август). Доступна для сплава на байдарках, катамаранах с июня по сентябрь. Крупные притоки: Суенга, Елбань, Изырак, Елбаш, Выдриха, Коён, Шипуниха, Койниха, Тальменка. На берегах Б. крупные н.п.: р.п. Маслянино, д. Никоново, с. Легостаево, г. Искитим, п. Чернореченский, г. Бердск. Б. самая посещаемая туристами река, особенно водниками. Проложены туристские маршруты: пешие, водные, автомобильные, лыжные. Красавица Б. посещается во все времена года, но особенно в тёплый период. На правом берегу на всём протяжении в смешанном лесу есть места днёвок и ночёвок.

20. Болотнинский район, расположен на крайнем с-в НСО с выходом на западе к р. Обь. Пл. 3,37 тыс. км², 27 927 жителей (2015). На севере граничит с Томской, на востоке с Кемеровской областями; на юге с Мошковским и Тогучинским р-нами НСО, с-з часть р-на заболочена и мало заселена. Через р-н проходит Транссиб и а/д федерального значения Р-255 «Сибирь». В основе экономического развития Б. р-на лежит сельское хозяйство, торговля и промышленность. Разведано 10 месторождений торфа, разрабатываются Новобибеевские месторождения строительных камней. Памятник архитектуры – церковь в с. Турнаево во имя Серафима Саровского. Два памятника природы регионального значения, природный заказник «Мануйловский».

21. Болотное, город, райцентр на с-в НСО, ж.-д. ст. на Транссибе в 126 км от обл. центра. Б. известно с 1805 г. До строительства ж.д. находился на пути Московско–Сибирского тракта. Статус города в 1943 г., 16,5 тыс. жителей (2016). Ж.-д. ст. (1895–1896), Болотнинский элеватор (1957), ДРСУ (1946), Болотнинское автохозяйство (1959), швейная фабрика (1941), ЗАО «Тара Болотное» (Гофротарный завод, 1964). Памятник архитектуры – кирпичная, трёхъярусная водонапорная башня на гранитном цоколе (1912–1915). Историко-краеведческий музей (1981 г.), ДЮСШ «Темп», Храм Архангела Михаила (2008).



Город Болотное, памятник в сквере

22. Болото Большое Займище,* памятник природы регионального значения ландшафтного профиля, пл. 2186 га в Здвинском р-не: 54°52' с.ш. 78°98' в.д. Основан в 2004 г., расположен к югу от оз. Сартлан. Растительные сообщества состоят из болотных видов с примесью лесотундровых, таёжных, лесостепных и луговых видов. От обл. центра 372 км через г. Барабинск, с. Кожевниково.

23. Болото Минзелинское, памятник природы регионального значения ландшафтного профиля, пл. 720,3 га (болото – 615,3 га, лес – 66,4 га, озеро – 38,6 га) на ю-в Колыванского р-на: 55°37' с.ш. 83°30' в.д., в 4 км к ю-в от с. Новотроицк и в 66 км от райцентра. Б. М. – комплексный участок лесоболотной растительности, расположенный в сосновом и смешанном лесу к с-в от оз. Минзелинское. Комплекс фрагментов лесных, озёрных и болотных экосистем. От обл. центра 115 км через р.п. Колывань и с. Новотроицк. Б. М. на ю-з примыкает к оз. Минзелинское, а на ю-в переходит в Орско-Симанскую лесную дачу. Лучшее время посещения – осень.

24. Болото Ржавец, памятник природы регионального значения ландшафтного профиля, пл. 565 га в южной части Колыванского р-на: 55°27' с.ш. 82°50' в.д., между д. Амба, д. Юрт-Ора и с. Вьюны, включая оз. Песьяное. Комплекс болотной, лесной и пойменно-луговой растительности, расположенный на покрытой сосновым лесом террасе и прилежащем к ней участке поймы р. Обь. 24 вида растений и животных занесены в Красные книги РФ и НСО. От райцентра 27 км.

25. Болото Сосновое, памятник природы ландшафтного профиля (2007), пл. 240 га (болото – 185,1 га, лес – 54,9 га) на севере Болотнинского р-на у границы с Томской областью. Реликтовый комплекс таёжно-болотной растительности среди лесостепного ландшафта, сохранившийся в малоизменённом виде на протяжении тысяч лет. 17 видов растений и животных занесены в Красные книги РФ и НСО. От обл. центра 152 км через г. Болотное, с. Кунчурук.

26. Боровое, село в Новосибирском р-не на левом берегу Новосибирского вдхр. Основано в 1953 г. в связи со строительством Новосибирской ГЭС и заполнением вдхр. С 1959 г. в составе ОПХ «Боровское». Санаторий-профилакторий «Изумрудный», оздоровительный лагерь, спортивная база, база отдыха. От обл. центра 54 км по а/д Новосибирск – Ордынское. Строится храм во имя

* Займище – заболоченный заливной луг большой площади.

святого Преподобного Сергия Радонежского. Б. застроено в конце XX – начале XXI в. домами и коттеджами повышенной комфортности. Число жителей более 1000 чел. (2015).

27. Буготакские сопки, памятник природы регионального значения ботанического профиля, пл. 701 га (лес – 404 га, пастбища и сенокосы – 259 га). С-з часть Тогучинского р-на, к югу от р.п. Горный. Памятник поставлен на учёт в 1998 г. из трёх крупных сопки – Большая, Мохнатая, Лысая. Включает восемь типов растительных сообществ с реликтовыми участками степи южных склонов (около 300 видов растений). Сопки состоят из интрузивных пород (базальтов, диабазов, кварцевых альбитофиров). На вершине сопки Мохнатая (375 м) установлена радиостанция. На склонах сопки Большая – горнолыжный комплекс «Горный» с ДЮСШ. От обл. центра 70 км через с. Карпысак.



Буготакские сопки

28. Бурмистрово, деревня в устье р. Мильтюш при впадении в Новосибирское вдхр. на с-з Искитимского р-на. Д. Б. известна с 1755 г. Сельскохозяйственное предприятие – утиная ферма «Груня». По берегу вдхр. расположены базы отдыха: «Терра», «Зелёная поляна», «Автомобилист», «Разлив», «Бригантина», «Университетская», «Олимп», лечебно-оздоровительный лагерь «Бухта», детский оздоровительный лагерь «Чкаловец». В окрестностях Б. дачные и садовые общества. В начале XXI в. построена церковь во имя святого равноапостольного князя Владимира. Б. названа по фамилии первопоселенца Бурмистрова. До райцентра 30 км по а/д Искитим – Бурмистрово – Завьялово. Число жителей около 1000 чел. (2010).

29. Быстровка, село на с-з Искитимского р-на побережья Новосибирского вдхр. между речками Атамановка и Бороздиха. Известно с 1600 г. Село быстро строилось, отсюда и название. Б. приютила жителей соседних поселений при заполнении Новосибирского вдхр. (Гуселетово, Атаманово, Зелёный Клин, Сергеевский). В селе СОШ, участковая больница, почта, оздоровительный лагерь «Радужный», база отдыха «Золотая поляна», на берегу вдхр. построена часовня. В западной части Б. археологический памятник эпохи бронзы (XI–VII вв. до н.э.) – городище ирменской культуры, памятник эпохи раннего железа (III–II вв. до н.э.). До райцентра 51 км по а/д Искитим – Завьялово. Число жителей 1100 чел. (2010).

30. Васюганская равнина, занимает северную часть между-речья Оби и Иртыша и включает пограничные р-ны Томской, Новосибирской, Омской областей и ХМАО. В её осевой части проходит линия водораздела. Здесь берут начало левые притоки р. Обь (Шегарка, Икса); р. Иртыш (Онь, Тара); реки внутреннего стока Западной Сибири (Чулым, Каргат). На В. р. расположено большое Васюганское болото 52 тыс. км² – самое большое болото в северном полушарии. Протяжённость болота с запада на восток 573 км, с севера на юг 320 км. Запасы пресной воды оценены в 400 км³, а запасы торфа в 1 млрд т. Васюганское болото образовалось около 10 тыс. лет назад и занимало 45 тыс. км². Первичные изолированные болотные массивы, возникавшие в течение голоцена в котловинах, по мере накопления торфа, слились в единую болотную систему (2–1,5 тыс. лет назад). Процесс заболачивания продолжается. Васюганское болото – природный феномен, не имеющий аналогов. Оно уникально по составу природных комплексов, сложности ландшафтной структуры, развитию особых типов болотных массивов. Болото является эталоном заболоченных ландшафтов южной части лесной зоны Западной Сибири. Васюганье является настоящим «кондиционером» всей планеты, хранителем редких видов растений (орхидных). Значительные площади занимают ягодные растения: клюква, брусника,




Васюганские болота

голубика, морошка. Территория В. р. мало заселена и практически не затронута хозяйственной деятельностью. Воздействие на неё оказало освоение нефтегазового комплекса Западной Сибири. Самым опасным являются пожары, в том числе и в зимнее время. На сегодня планируется создание государственного природного заповедника «Васюганский» на территории Новосибирской и Томской областей.

31. Венгерово, село, райцентр на р. Тартас в 48 км севернее ж.-д. ст. Чаны, 7400 жителей (2015). Возникло в 1753 г. как зимовье на Московско-Сибирском тракте. Название до 1859 г. Голопупово, до 1933 г. – Спасск. Церковь Святого Спаса сооружена в 1859 г., в советское время закрыта. В 1992 г. храм возвращён православной церкви, создан комплекс: храм в честь Нерукотворного Образа Господа Иисуса Христа, храм во имя преподобной мученицы княгини Елизаветы, часовня великомученицы Параскевы Пятницы, часовня горнило, надкладезная часовня, братский корпус с трапезной. С 2002 г. подворье мужского монастыря Новомучеников Российских Новосибирской епархии. В В. краеведческий музей, архитектурные памятники – постройки купеческих домов XIX–XX вв. Вблизи В. несколько археологических памятников разных эпох.



Дома венгеровских купцов



Спасский монастырь, с. Венгерово

32. Венгеровский район, расположен в с-з части НСО в бассейне р. Тартас (правый приток р. Омь), пл. 6,38 тыс. км², 19349 жителей (2015). Занимая северную часть лесостепной зоны, В. р. имеет благоприятные условия для развития мясомолочного производства. В прошлом и настоящем р-н известен производством сливочного масла. В р-не открыты месторождения торфа, сапропеля, кирпичных суглинков, в перспективе добыча нефти и газа. Через



Озеро Большая Ложка,
Венгеровский р-н



Старицы р. Омь

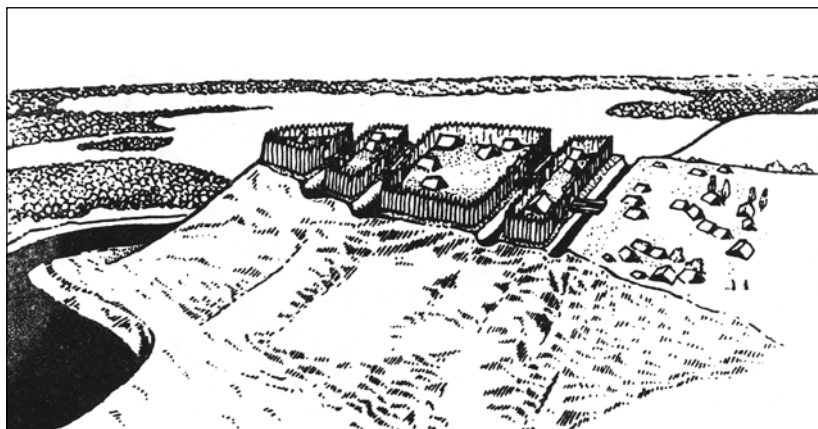
р-н с севера на юг проходит а/д Кыштовка – Чаны, а с запада на восток – старый Московско-Сибирский тракт. В реках и озёрах вылавливается рыба. На территории р-на 152 археологических памятников, из них уникальный Сопка-2 (см.).

33. Верх–Ирмень, село в Ордынском р-не на р. Ирмень, в 39 км от райцентра, на а/д Новосибирск – Ордынское. Известно с 1775 г., в советское время колхоз «Большевик», в настоящее время АОЗТ племзавод «Ирмень» – самое высокорентабельное производство на селе в НСО, обеспечивает многими продуктами г. Новосибирск. Детский комбинат, СОШ, ДК, спортивные сооружения не уступают городским. Племзаводом руководит с 1972 г. Герой Социалистического Труда Ю. Ф. Бугаков. В 8 км к востоку, в устье р. Ирмень 20 августа 1598 г. было разбито войско хана Кучума. Это отправная дата начала присоединения Сибири к России. На правом берегу р. Ирмень установлен закладной камень (1998), в 2 км южнее современного с. Новопичугово, а на левом берегу р. Ирмень в 1 км от села – Поклонный крест. Эти памятники заложены в честь 400-летия победы отрядов Воейкова над кучумовичами. Подробности указанной битвы в краеведческом музее Ордынского р-на.



Камень на месте разгрома
сибирского хана Кучума

34. Вознесенка, село на ю-з Венгеровского р-на, на правом берегу р. Омь, в 23 км от райцентра. Возникло в 1754 г. на Московско-Сибирском тракте как ямщицкая станция. На левом берегу р. Омь открыт археологический памятник – городище Тон-Тура, основан-



Реконструкция внешнего вида Вознесенского городища,
выполненная А. П. Борозовским

ное барабинскими татарами и существовавшее в XIII–XVII вв. Раскопки ведутся более 50 лет. В настоящее время в В.: СОШ, с/с, ФАП, почта. Число жителей 887 чел. (2010).

35. Волчья грива, памятник природы регионального значения на юге Каргатского р-на, пл. 275 га, утверждён в 2007 г., палеонтологического профиля у с. Мамонтовое Алабугинского с/с: 54°40' с.ш. 80°18' в.д. Палеолитическая стоянка древних людей – охотников на мамонтов (около 14 тыс. лет назад). Уникальное для Барабинской равнины естественное скопление плейстоценовой фауны на большой площади (360 га). Памятник изучен в 1969 г. академиком А. П. Окладниковым. В. г. являлась местом обитания одних из последних мамонтов на территории Сибири. Считается, что в те далёкие времена В. г. представляла собой длинный и узкий п-ов среди болот и озёр, который заканчивался крутым обрывом. Сейчас В. г. имеет ширину 1 км, а высоту 11 м, вытянута с с-в на ю-з. Подобные формы появились на территории Барабы в условиях аридизации климата примерно 17–18 тыс. лет назад. Установлено, что общее количество мамонтов, погибших в районе В. г. в течение трёх тысячелетий достигает полутора тысяч как молодых мамонят, так и взрослых особей. Здесь же обнаружены следы поселений древних людей – остатки жилищ и орудий охоты, для которых использовались кости мамонтов. Из них сооружались каркасы жилищ и острые копыя. От г. Каргат на юг 62 км.

36. Горловский каменноугольный бассейн. С севера и запада складчатые структуры Салаирского кряжа ограничены Горловским и Кузнецким тектоническими прогибами, заполненными в основном отложениями девона, карбона, перми. Они состоят из песчаников, аргиллитов, алевролитов. Среди этих пород находятся мощные пласты каменного угля. С осадочными породами правобережной части области в Искитимском р-не, в бассейне р. Бердь, связаны месторождения каменного угля. Здесь открытым способом (карьеры) добывается высококачественный уголь – антрацит. Общие запасы оцениваются в 6 млрд т. Антрацит на мощных БелАЗах отвозят на Новосибирский электродный завод в р.п. Линево (22 км). Добычу угля ведёт ОАО «Сибантрацит».



Горловский угольный бассейн

37. Горный, рабочий посёлок в с-з части Тогучинского р-на левобережья р. Иня. Известен с 1952 г., с начала разработки карьеров по добыче строительного камня северных Буготакских сопок. Диабазы с карьеров шли на перекрытие р. Обь при строительстве Новосибирской ГЭС. В 1964 г. сдан в эксплуатацию МЖБК (завод мостовых железобетонных конструкций), а в 1977 г. дал первую продукцию завод «Спецжелезобетон». В настоящее время работают два щебёночных завода, которые через ж.-д. ст. Изынский вывозят



Взрывные работы в карьере

продукцию во многие р-ны, в том числе и в Китай. К р.п. Г. относится п. Ермачиха и п. Никольский. От обл. центра 72 км. В Г. построен храм Рождества Христова. Число жителей около 9 тыс. чел. (2010).

38. Грива Верткова, памятник природы регионального значения ландшафтного профиля в Здвинском р-не, пл. 515,7 га (болото – 239,2 га, пастбища – 263,7 га, лес – 12,8 га): 54°34' с.ш. 78°07' в.д., у оз. Малые Чаны (залив Божениха, протока Глубокая). Основан в 2005/2007 гг. Место гнездования и скопления птиц во время миграций. Растительные сообщества из лесостепных, луговых и степных видов в его сухопутной части, с обрамлением околородной и водной растительности вдоль береговой линии. Основной объект охраны – своеобразный комплекс фрагментов степных и околородных систем с примесью луговых элементов. 20 видов растений и животных внесены в Красные книги РФ и НСО. От обл. центра 434 км через г. Барабинск и с. Петраки.

39. Гуськовский (Каменный) рям, памятник природы регионального значения ботанического профиля в восточной части Чулымского р-на: 55°12' с.ш. 81°16' в.д. Создан в 1998 г., пл. 800 га (болото – 636 га, лес – 103 га, пастбища – 39 га, озёра – 22 га).

Ограничен р. Чулым, р. Дикоостровка и каналом Южный Чулым. В состав памятника входят природные комплексы, имеющие большое научное, природоохранное и эколого-просветительское значение: таёжно-болотные растительные сообщества ряма (сфагновые мхи, лишайники, кустарничковые травы), редкие виды растений и животных, два вида водных растений и два вида бабочек занесены в Красные книги РФ и НСО. Г. р. имеет небольшую антропогенную нагрузку. От райцентра 36 км, а от п. Кузнецкий к северу 2,5 км.

40. Данилово озеро, расположено на границе Кыштовского р-на НСО и Муромцевского р-на Омской обл., входит в систему пяти озёр, которые, по легенде, имеют метеоритное происхождение. Д. оз. имеет размеры 800 × 450 м с максимальной глубиной 16,2 м. Озеро отличается чистой водой, которую считают лечебной. В 2003 и 2008 гг. на озере побывали экспедиции, которые не обнаружили высокого содержания серебра в воде. Было установлено смещение глубокой части от середины озера к высокому берегу с двумя гребнями, что могло произойти от падения метеорита под углом к поверхности земли. Д. оз. популярное место туризма, оборудована зона отдыха.

41. Демидов рям, памятник природы регионального значения ботанического профиля. Находится в с-в части Усть-Таркского р-на, в 4 км к с-з от с. Яркуль-Матюшкино, примыкая в ю-з части к болоту Людвиково: 55°52' с.ш. 76°03' в.д. Основан в 2002/2007 гг., пл. 330 га (болото – 282 га, сенокосы – 38 га, кустарник – 10 га). Основной объект охраны памятника природы – своеобразный комплекс фрагментов болотных экосистем с примесью лесотундровых элементов, расположенных среди лесостепного ландшафта Средне-Омского северо-лесостепного ботанико-географического округа. Д. р. – реликтовый природный комплекс, сохранившийся в малоизменённом виде на протяжении сотен лет. Здесь зарегистрировано 3 вида растений, 10 видов птиц, 5 видов насекомых, занесённых в Красные книги РФ и НСО. От райцентра через с. Кушаги 39 км, а от обл. центра 575 км.



Демидов рям

42. Дендрологический парк, расположен в Заельцовском р-не Центрального округа г. Новосибирска. Организован по инициативе академика В. Л. Комарова в 1946 г. на берегу р. Ельцовка 2-я, на окраине Заельцовского бора. Длительное время директором была профессор К. А. Соболевская, впоследствии возглавившая Ботанический сад СОАН. В настоящее время существует дендрарий-питомник общей пл. 128 га, основная часть коллекции на 104 га. Имеется 168 видов древесных пород Евразии. Памятник природы регионального значения образован в 2005 г.

43. Доволенский район, расположен в южной части Барабинской равнины, пл. 4,42 тыс. км², 16 609 жителей (2015), до ж.-д. ст. Каргат 103 км. По территории р-на протекают две реки: на севере р. Чулым, в средней части р. Баган. В р-не более 15 крупных пресных озёр, среди них: Индёр, Суздалка, Утянка, Сарыбалык, Волчье, Баклуши, Плёсаново, Травное, Согорное, Дол, Домашнее, Долгое. Озёра богаты дичью и рыбой. В восточной части р-на памятник природы регионального значения «Индерский ям» – самый южный болотный массив с северной растительностью в лесостепной зоне Западной Сибири; второй памятник природы «Урочище Золотая Нива» на востоке р-на; третий – «Займище Старогорносталёвское» на западе р-на; четвертый на юге – «Покровская лесостепь». Приоритетное развитие в экономике Д. р-на получило сельскохозяйственное производство: зерноводство и мясомолочное животноводство. За пределами р-на известна продукция маслосыркомбината в с. Утянка. Крупные н.п.: с. Утянка, с. Комарье, с. Согорное, с. Баклуши, с. Ильинка, с. Суздалка. С. Ярки основано в 1624 г.

44. Доволенский санаторно-курортный комплекс, расположен в 3 км к западу от райцентра Доволенное, на берегу озера в лесостепной зоне. Основан в 1965 г., круглогодично принимает 140 человек одновременно. Лечение заболеваний органов пищеварения, опорно-двигательного аппарата, гинекологических заболеваний, болезней органов дыхания, лор-органов, болезней кожи, мужских половых органов (хронический простатит). Лечебная ценность известной хлоридно-натриевой, бромной воды «Доволенская» (скважина № 1-443) основана на одновременном присутствии в терапевтически значимых количествах таких элементов, как йод, бром, магний, калий, кальций, кремниевая и метаболитные кислоты, железо. По своему химическому составу минеральная вода «Доволенская» близка к минеральным водам «Ессентуки». Грязелечение



Санаторно-курортный комплекс Доволенский

проводится в комплексной курортной терапии с использованием лечебной иловой высокоминерализованной, насыщенной сульфидными солями грязи озера Островное Краснозёрского р-на. Как один из видов природных лечебных ресурсов используются различные методики глинолечения и фитотерапии целебными травами Сибири и Алтая. Применяются гидропроцедуры, ингаляции, термотерапия, светолечение, магнитотерапия, массаж и др. В зимнее время работает каток, летом – лодочная станция.

45. Довольное, село, район-центр на юге Барабинской равнины на р. Баган, в 295 км от обл. центра через г. Каргат, 7100 жителей (2015), основано в 1703 г. переселенцами из европейской России. Подробности о селе и р-не в историко-краеведческом музее. В Д. ДШИ, ДДТ, народный театр и цирк. Для развития спортивного туризма работает



Школа № 1 села Довольное

ДЮСШ, спортивно-оздоровительный лагерь «Надежда» с двумя корпусами на 50 человек, лыжной базой и спортивными площадками. Действует детский оздоровительный лагерь «Лесная республика» на берегу оз. Доволенское (летом), физкультурно-оздоровительный клуб «Снежинка». В с. Д. в 1908 г. была построена церковь во имя Преподобного Сергия Радонежского Чудотворца, в 1951 г. разобрана, а в 1990 г. восстановлена.

46. Долина реки Издревая, памятник природы регионального значения ландшафтного профиля, утверждён в 2009 г. в Новосибирском р-не, в 15 км от обл. центра через станцию Инская. Пл. 70,68 га (лес – 63,78 га, луг – 5,23 га, река – 1,67 га); 55°01' с.ш. 83°12' в.д., на левом берегу р. Издревая. В состав памятника входят природные комплексы, отличающиеся сложностью и многообразием различных видов сообществ. Памятник является местом обитания для редких и исчезающих видов флоры и фауны, характерных для лесостепной и таёжной зон. Выявлены редкие виды зоопланктона, растений и животных, в том числе семь видов, занесённых в Красные книги РФ и НСО. Выходы скальных пород представляют собой рефугиум для листостебельных мхов, большая часть из них являются редкими для НСО. Это уникальный ландшафт, сочетающий элементы горной и равнинной растительности. Близость к обл. центру, хорошая транспортная доступность привлекают сюда туристов. Место проведения турслётов, однодневных походов школьников.

47. Дубровино, село в Мошковском р-не на правом берегу р. Обь, в 34 км от райцентра и в 93 км от г. Новосибирска. Д. возникло в 1715 г. Десятки лет через Д. проходил Московско-Сибирский тракт, по которому в 1791 г. и 1797 г. проезжал А. Н. Радищев, в 1820 г. шёл по этапу сводный батальон Семёновского полка в составе 450 человек (с 1820 г. отбывали ссылку в Красноярском крае), в 1826 г. проехали осуждённые декабристы, а в 1890 г. проследовал А. П. Чехов. Через р. Обь существовала переправа летом на лодках, зимой на санях по льду от д. Стародубровино. На правом коренном берегу расположена база «Дубровино» круглогодичного действия: комплекс зданий в русском стиле в сосновом бору. В Д. находится администрация лесхоза с четырьмя лесничествами. В 2015 г. школа отметила 185-ю годовщину. Число жителей Д. 1170 чел. (2015).

48. Егорушкин рям, памятник природы регионального значения в Каргатском р-не ландшафтного профиля, утверждён в 2007/2008 гг., пл. 805,3 га (верховое болото – 247,3 га, низинное болото – 367,6 га, лес – 50,7 га, озёра – 45,5 га); 55°22' с.ш. 80°46' в.д. Е. р. – изолированный островной участок таёжно-болотной растительности, расположенный среди лесостепного ландшафта. Реликтовый природный комплекс, сохранившийся в малоизменённом виде. Рям поддерживает гидрологический режим окружающих территорий, стабилизирует микроклимат, служит убежищем многим видам животных и растений. По характеру фитоценозов Е. р. пред-

ставляет собой эталонный верховой болотный массив. На его территории 21 вид растений и животных, внесённых в Красные книги РФ и НСО. Е. р. расположен в 35 км к с-в от райцентра через с. Верх-Каргат.

49. Егорьевское, село на с-в Маслянинского р-на, на р. Суенга южного склона Салаирского кряжа, 825 жителей (2010), возникло в 1824 г. как центр золотодобычи на притоках р. Суенга: Фомиха, Мостовка, Петровка, Дrajны Тайлы, Кинтереп, Каменка. Егорьевский участок дал более 10 т. благородного металла. В южной части Е. есть пещера карстового происхождения, засыпана. В Е. – ФАП, почта, аллея героев, скважина чистой воды, железобетонный мост через р. Суенга. Е. названо в честь Егора Канкрина – управляющего золотыми приисками при царе Николае I. В настоящее время добыча золота продолжается с использованием современной техники, работает единственный в НСО шагающий экскаватор.



Добыча золота у с. Егорьевское

50. Елбанские ельники, памятник природы регионального значения ботанического профиля, пл. 689 га (лес – 647,5 га, воды – 0,3 га, сенокосы – 32,5 га, земли – 8,7 га) на ю-в Маслянинского р-на: 54°19' с.ш. 84°37' в.д., в бассейне р. Елбань. Уникальное сообщество лесных, луговых и болотных элементов. Ельник сохранил черты ледникового периода и имеет реликтовый характер. От обл. центра 206 км через р.п. Маслянино, с. Елбань.

51. Елбань, река в Маслянинском р-не (длина 55 км), левый приток р. Бердь западного склона Салаирского кряжа. Е. в мае–июне пригодна для сплава на байдарках, катамаранах. По берегам встречаются маломощные выходы пластов каменного угля. Бассейн р. Е. изучен археологами. Обнаружена палеолитическая стоянка «Костюшка» возраста 10–15 тыс. лет. На р. Е. расположено старинное сибирское с. Елбань (1740). В СОИИ историко-краеведческий музей (2000), картинная галерея.

52. Жуланка, село в Кочковском р-не в 11 км к востоку от райцентра, на реках Карасук, Жуланка. Село основано в 1859 г. и называлось Ламонка. В 1954 прибыли первоцелинники на освоение залежных земель. Улицы Ж. широкие и в каждой усадьбе выращивают цветы. В селе есть СОШ, ФАП, почта. Рядом проходит а/д Новосибирск – Карасук. У мастера работ по дереву А. П. Щербакова много изделий из дерева, некоторые подарены Кочковскому краеведческому музею. Число жителей более 1000 чел.

53. Журавка, село в Чистоозёрном р-не, в 10 км к югу от райцентра. Основано в 1863 г. как участок Квашнинский. Ж. известна картинной галереей, которая размещена в ДК: 176 работ живописи и графики известных и местных художников. Картинная галерея основана в 1969 г. как первая в области в сельской местности (колхозе). Число жителей 918 чел. (2010).

54. Займище Старогорносталёвское, памятник природы регионального значения ландшафтного профиля на границе Доволенского и Здвинского р-нов, пл. 1821,1 га (болото – 527 га, лес – 95 га, кустарник – 48 га, пастбища – 308 га, сенокосы – 675 га, пашни – 158 га), к западу от с. Старогорносталёво, включает участок р. Чулым. Образован в 2007/2008 гг. Сухопутный и болотный комплекс фауны и флоры, сочетающий околотовидные виды животных и растений с примесью лесостепных или степных, в зависимости от сезона года и фазы увлажнённости климатических циклов. 20 видов растений и животных внесены в Красные книги РФ и НСО.

55. Завьялово, село на западе Искитимского р-на, в устье р. Каракан, в 66 км от райцентра. Старинное сибирское село (1726). Памятник архитектуры – церковь Покрова Пресвятой Богородицы на Каракане, однопрестольная кирпичная церковь (1886), вторая по величине в НСО. Сохранились фрески с изображением святых Николая Мерликийского и Симеона Верхотурского. При церкви муж-

ской монастырь в честь Покрова Пресвятой Богородицы, открыт в 1997 г. У З. на берегу Новосибирского вдхр. обнаружено городище переходного периода от бронзового века к железному (VII–VI вв. до н.э.) – единственное на территории НСО. Все артефакты находятся в Новосибирском областном краеведческом музее. Окрестности З. – важная рекреационная зона новосибирцев. Число жителей 750 чел. (2010).



Церковь в селе Завьялово

56. Здвинск, село, райцентр в центральной части НСО на р. Каргат, 6000 жителей (2015), в 400 км от обл. центра, в 90 км от ж.-д. ст. Барабинск, основано в 1773 г. как заимка Таскаево. В 1896 г. переименовано в Нижний Каргат, а с 1933 г. получило сегодняшнее название. Археологический памятник эпохи раннего железа (VII–VI вв. до н.э.)



Музей в селе Здвинск

Здвинск-1 (саргатские курганы) на р. Каргат. Районный музей в З. содержит археологические находки, экспонаты времён Гражданской и Великой Отечественной войн. Интересна экспозиция икон. Село названо по фамилии М. С. Здвинского – первого предсчета. Его бронзовый бюст, изготовленный на заводе «Сибсельмаш», установлен в районном музее.

57. Здвинский район, расположен в южной части Барабинской равнины, в бассейнах рек Каргат, Чулым и Баган. Пл. 4,94 тыс. км², численность населения 15114 жителей (2015), граничит с семью р-нами НСО. В р-не много озёр: с-в часть оз. Малые Чаны, оз. Урюм, оз. Саргуль, ю-в часть оз. Сартлан, оз. Долгое, оз. Большая Чича, оз. Барлакуль, оз. Сарыбалык. Озёра и отдельные участки рек богаты рыбой, водится щука, язь, окунь, карась, судак. Природа р-на разнообразна и привлекательна. Не случайно здесь утверждено

пять памятников природы и два природных заказника, пять охотничьих хозяйств. В р-не обнаружено около 200 археологических памятников разных эпох и народов. Особый интерес представляет обнаруженное в 1999 г. городище у оз. Малая Чича в 12 км к с-з от райцентра. В экономике р-на ведущее место принадлежит сельскому хозяйству: зерноводство и мясомолочное животноводство. В с. Старогорносталёво работает сырзавод (до 4 т в сутки), продукцию которого покупают в Новосибирске, Кемерово, Уфе, Чите... Р-н имеет богатые возможности для развития любительского рыболовства и охоты. С 1971 г. в устье р. Чулым существует биостационар ИСиЭЖ СО РАН. Незаслуженно забыт Сарыбалыкский рям – естественное насаждение хвойных пород в Барабе (у оз. Сарыбалык). Большим тормозом в развитии р-на является отсутствие добротных автодорог.

58. Зонально–разнотравно–ковыльная степь, памятник природы регионального значения ботанического профиля на с-з Краснозёрского р-на. Образован в 2000/2007 гг. Пл. 20,5 га (луг – 18,47 га, лес – 2,03 га): 54°08' с.ш. 78°44' в.д., от райцентра 57 км, от обл. центра 353 км через с. Веселовское. Памятник находится в 7 км к с-з от с. Лотошное на межколочной поляне и представляет собой натурализовавшийся, естественно-возобновляющийся зонально-разнотравно-ковыльный комплекс степной растительности, редкие виды растений и животных, занесённые в Красную книгу НСО. Здесь зарегистрировано 58 видов птиц и 290 видов беспозвоночных.

59. Зюзя, село на западе Барабинского р-на, между оз. Чаны и оз. Тандово, в 49 км к ю-з от райцентра, на восточной границе Кирзинского заказника. В переводе с тюркского «сузылга» – растянувшийся. Село окружено четырьмя пресноводными озёрами и одним солёным (оз. Горькое). В З. действует отделение «Милосердие» для одиноких и престарелых граждан и инвалидов. В состав Зюзинского с/с входят четыре деревни: Белово, Казанцево, Квашнино, Новотандово. Этнический состав населения: русские 92%, немцы, татары, казахи. Первое упоминание села датируется 1700 г. Число жителей 870 чел. (2010).

60. Изылинская пещера, в восточной части Тогуцинского р-на, на правом берегу р. Иня, в 16 км к ю-в от райцентра. По жд. до о.п. 141 км или до д. Изылы, далее 3 км вверх по течению р. Иня. Пещера представляет собой горизонтальную полость протяжённостью 23 м. Вход в пещеру находится на 12 м выше уровня воды в р. Иня

в скальном обнажении. Поляна рядом с пещерой известна как археологический памятник эпохи бронзового века (XI–IX вв. до н.э.).

61. Изырак, река в Маслянинском р-не, правый приток р. Бердь, длина 32 км. В бассейне И. до середины XX в. было 10 н.п., сейчас осталось два: с. Большой Изырак и д. Чупино. В нижнем течении, при впадении в р. Бердь, в послевоенное время была построена ГЭС с вдхр. Проработала недолго: большая вода во время паводка прорвала плотину из-за неточного расчёта при строительстве. В настоящее время плотина восстановлена, создано вдхр., построена база отдыха. В реке и притоках водится хариус.



Вход в Изылинскую пещеру



Река Изырак у д. Чупино

62. Индерский рям, в Доволенском р-не к с-в от оз. Индёр и к ю-в от с. Индёр, в 20 км к востоку от райцентра: 54°32' с.ш. 80°03' в.д. Р. Баган, заходя в И. р., теряется в заболоченной местности, затем выходит из оз. Индёр в западной части. Образован памятник в 1997/2007 гг., пл. 1714 га (болото – 1467 га, сенокосы и пастбища – 200 га, озёра – 47 га). Рям представляет собой островной болотный массив с северной растительностью, продвинутой далеко на юг. Один из самых южных рямов в лесостепной зоне НСО. Местообитание редких и исчезающих видов болотной флоры (орхидных). Массив и его окраины служат местом обитания для редких в лесостепи и исчезающих видов болотной флоры и для редких растительных сообществ: семи олиготрофных и мезотрофных фитоценозов.

63. Иня, река, крупный правый приток р. Обь, длина 563 км, пл. водосбора 15700 км². Исток на Тарадановском Увале (54°42' с.ш. 86°46' в.д.) в Кемеровской области на высоте 400 м. Впадает в р. Обь в южной части Новосибирска на высоте 92 м (54°58' с.ш. 82°57' в.д.). И. имеет широтное направление – с востока на запад, протяжённость

в черте города 10 км. Долина хорошо разработана, выделяется пойма и несколько надпойменных террас. И. принимает 47 левых притоков и 31 правых. Левые притоки берут начало со склонов Салаирского кряжа, наиболее крупные из них: Ур (80 км), Бачат (68 км), Касьма (70 км), Тарасьма (85 км), Малые Изылы (80 км), Изылы (70 км), Буготак (40 км). Правые притоки короче и маловоднее: Уроп (44 км), Большой Корчуган (41 км), Тогучинка (25 км), Маматын (32 км), Ора (40 км), Издревая (30 км). Средний расход воды И. у с. Кайлы 42,4 м³/с. Питание И. смешанное (снеговое 79–87%, подземное 10–17%, дождевое 3–4%). Река с весенним половодьем, высота половодья до 6 м. Начало большой воды в конце апреля (средняя дата 25 апреля). Замерзание И. – начало ноября, толщина льда в феврале до 80 см. В бассейне И. расположены крупные города Кемеровской области: Ленинск-Кузнецкий, Польшаево, Белово, Гурьевск; Новосибирской области: Новосибирск, Тогучин.



Долина реки Инья

64. Искитим, город, в 52 км к югу от Новосибирска, на берегах р. Бердь, 57 795 жителей (2015). Ж.-д. ст. с 1912 г., в западной части проходит а/д Новосибирск – Ташанта (Чуйский тракт). Основан в 1717 г., когда появились деревушки Койново, Чернодырово, Шипуново и в 1719 г. д. Вылково. В конце 20-х годов XX в. геологическая партия обнаружила у р. Бердь запасы известняков и глинистых



Искитим, вокзал

сланцев, благодаря чему появился р.п. И., который в 1951 г. стал городом. Главное предприятие – Чернореченский цементный завод (с 1934). Историко-художественный музей (1977 г., 20 тыс. экспонатов). Памятник «Поклонный крест» (о.п. Ложок) жертвам политических репрессий на месте Искитимского ОЛП-4, святой источник на месте расстрела священнослужителей. Железнодорожный вокзал, постройки 1912 г. реставрирован в 2005 г. Единственная в НСО станция юных туристов. И. имеет статус городского округа.

65. Искитимский район, расположен в правобережье р. Обь, к югу от обл. центра, пл. 4,38 тыс. км², численность населения 62 494 чел. (2015). Протяжённость береговой линии Новосибирского вдхр. 50 км, главная река р-на р. Бердь с Бердским заливом и притоками: Каракан, Мильтюш, Чернодыриха, Койниха, Шипуниха, Выдриха, Чём, Елбаш, Чесноковка, Тальменка, Коён. Р-н богат полезными ископаемыми: Горловский угольный бассейн, керамзитовое сырьё, цементное сырьё, глины тугоплавкие, мрамор, суглинки кирпичные, пески строительные. На их базе работают Новосибирский электродный завод, Керамкомбинат, Чернореченский цементный завод, ОАО «Сибантрацит» и др. Известны Лебедевская, Евсинская и Новосибирская птицефабрики. По территории р-на проходит ж.д. Новосибирск – Барнаул с десятью станциями и остановочными пунктами, а/д Р-256 «Чуйский тракт». На востоке р-на – Легостаевский природный заказник, горнолыжный комплекс у д. Новососедово, памятники природы регионального значения: «Бердские скалы», «Каменистая степь» у д. Новососедово», пещера карстового происхождения у д. Новососедово. На территории р-на начинаются многие маршруты по Салаирскому кряжу, сплав по р. Бердь, р. Каракан, парусные маршруты по Новосибирскому вдхр. В И. р-не несколько детских оздоровительных лагерей, отель-курорт «Морозово», девять школьных музеев, экотур-



Святой источник, о.п. Ложок

тропа «Окрестности Искитима». Р-н является лидером в производстве и продвижении на рынок внутреннего туристского продукта. Искитимская р-ная общественная организация туристов «КАСта» ведёт разработку, продвижение и обслуживание туристских маршрутов.

66. Исток реки Карасук, памятник природы регионального значения, определяется на местности пограничной линией Коченёвского р-на с Ордынским (12 км) и Чулымским (0,8 км). Памятник расположен в лесостепном ландшафте среди берёзово-осиновых колков, лугов и болот. Все эти элементы ландшафта служат регулятором сложившихся гидрологических условий и источником вод истока реки. Этот природный комплекс функционирует как единое целое: гидрологический режим поддерживается богатым и разнообразным растительным покровом с достаточным количеством насекомых-опылителей. Памятник является экосистемой средообразующего значения и выполняют водоохранную функцию. Памятник создан в 1997 г., пл. 1200 га. От обл. центра 152 км, через р.п. Ордынское.

67. Иткуль, село в Чулымском р-не, в 5 км от г. Чулым на берегу оз. Иткуль, основано в 1750 г. на Московско-Сибирском тракте как зимовье. Было две церкви, одна улица по обе стороны тракта длиной 5 км (ныне ул. Комсомольская). Сохранился магазин купца Шумайкова кирпичной постройки (начало XX в.). В р-не оз. Иткуль найдены археологические памятники от эпохи неолита до середины II тысячелетия. Через И. проезжали: А. Н. Радищев, Н. Г. Чернышевский, А. П. Чехов, декабристы. На южном берегу оз. Иткуль две охотничьи базы, оздоровительный лагерь у с. Новоиткульское. Число жителей 875 чел. (2015). От обл. центра 155 км через г. Чулым.

68. Казанцевский мыс, памятник природы регионального значения в Барабинском р-не на полуострове северной части оз. Чаны, между д. Казанцево и д. Белово. Профиль ботанический, пл. 185 га (лес – 178 га, болота – 4 га, сенокосы – 2 га): 55°03' с.ш. 77° в.д., образован в 1997/2007 гг. Для памятника характерно естественно-возобновляющиеся фрагменты сосново-берёзового и берёзово-дубового лесов, необычных для лесостепной зоны, редкие виды растений и животных. От обл. центра 366 км через г. Барабинск и с. Зюзя.

69. Каменистая степь у деревни Новососедово, памятник природы регионального значения в Искитимском р-не, в бассейне р. Ик; ботанический профиль, пл. 22,7 га (лес – 14 га, луг – 8,7 га):



Каменистая степь у д. Новососедово

54°39' с.ш. 83°59' в.д., образован в 2000/2007 гг. Расположен на с-в окраине д. Новососедово между р. Ик и ручьём Китерня. Растительные формации занесены в Зелёную книгу Сибири и считаются редкими и охраняемыми растительными сообществами в РФ, а растения ковыль перистый, ковыль Залесского, гусинолук Федченко и костенец северный занесены в Красную книгу НСО. От обл. центра через с. Легостаево 129 км.


70. Караканский бор, ленточный бор правобережья Новосибирского вдхр. на территории Каменского р-на Алтайского края, Ордынского, Сузунского и Искитимского р-нов НСО. Пл. 100 тыс. га, ширина 15–20 км. В этом лесном массиве соседствуют участки высокопродуктивных одновозрастных сосняков с участками разновозрастных деревьев разных пород: берёза, осина, а также традиционного подлеска из рябины, шиповника, смородины, малины, черники, брусничника. В восточной части преобладает сосна, в средней и ю-з частях – сосна и берёза. Максимальная высота в бору на ю-в 297,2 м. Территория разделена просеками на кварталы (около 300). Просеки, от 4 до



Светлохвойный сосновый лес

10 м шириной, прорублены с с-в на ю-з под углом 90°. Многие просеки прилично заросли, а некоторые превращены в грунтовые дороги. Есть и именные просеки, например, у д. Ерестная пересекаются просека Магистральная и просека Никишина. Восточная и южная часть бора частично заболочены. Через бор к водохранилищу несут свои воды 12 именных малых рек: Каракан, Каменка, Чингис, Малый Чингис и др. Н.п. сосредоточены по окраинам К. б.: с. Завьялово, с. Нижнекаменка, с. Чингис, с. Шайдурово, д. Артамоново. Древесина в бору добывается в ограниченном количестве. К. б. – место лосиного стада. Встречаются барсуки, хорьки, ласки, горностаи. Из пернатой дичи – тетерев, глухарь, а на вдхр. скопление водоплавающей дичи во время сезонных перелётов. Летом в бору много ягод, грибов. На побережье вдхр. расположены дачные и садовые общества, базы отдыха. К. б. считается южными «лёгкими» обл. центра.

71. Карасук, город в ю-з части НСО на р. Карасук, 27 650 жителей (2015). Основан в 1912 г. на месте аула Алыбаевский. Статус города получен в 1954 г. Железнодорожный узел на юге Западной Сибири; в городе три ж.-д. ст.: Карасук I на линии Татарская – Кулунда, Карасук III на Среднесибирской магистрали и Карасук II на обводном пути (11 км). К. расположен на а/д федерального значения Новосибирск – Павлодар. До обл. центра 383 км. К. находится в 221 км от ж.-д. ст. Татарская Транссиба. Крупные предприятия города: Карасукский мясокомбинат (232 вида продукции), Карасукский молочный завод, рыбзавод, Карасукский филиал ОАО «Сибирьтелеком». Работает Карасукский краеведческий музей (1990) с залом живописи, функционирует храм Андрея Первозванного, возведён мемориал Славы, установлен паровоз-памятник (2006), работает санаторий-профилакторий Западно-Сибирской железной дороги на 75 мест; действует стадион «Локомотив», спортивный комплекс «Молодость», ДЮСШ, ДДТ. У ж.д. вокзала сохранена водонапорная башня (1915). Открыто отделение русско-немецкого дома. Летом работает дет-



Карасук, вокзал

ский оздоровительный лагерь «Лесная поляна» на 200 детей в смену (с. Благодатное, оз. Кривое).

72. Карасукский район, расположен на крайнем ю-з НСО, на юге граничит с Алтайским краем и Казахстаном (65 км). Пл. 4,32 тыс. км², численность населения 44 433 чел. (2015). К. р-н занимает среднюю часть Кулундинской равнины с высотами 103–128 м, где протекают четыре реки: Карасук, Чуман, Чёрная Курья, Баганёнок. В р-не много озёр: Хорошее, Мелкое, Студёное, Чебачье, Стеклянное, Чаган, которые интересны для охотников и рыбаков. В 1958 г. создан базисный лесопитомник для создания лесных полос: залесённость увеличилась с 5 до 6,3% территории. Высажено 4041 га сосны, 123 га лиственницы, 25 га кедра. После указа Екатерины II территория правобережья Прииртышья стала заселяться: появились н.п. Астроным, Ирбизино, Кучугур, Карасарт. Сегодня в р-не работают четыре национальных центра: украинский в с. Ирбизино, русской культуры в с. Хорошее, казахской культуры в ауле Карасарт и отделение русско-немецкого дома в г. Карасук. В западной части р-на у оз. Малое и оз. Большое Солёное к западу от с. Троицкое утверждён памятник природы «Троицкая степь».

73. Карасукский стационар Института систематики и экологии животных (биостанция), расположен на берегу оз. Кротовая Ляга в 12 км от г. Карасук. Пл. 412 га (озеро – 401 га, лаборатории и вольер – 11 га). Проводят опыты по отработке способов содержания и разведения хозяйственно-полезных и редких видов зверей и птиц с 1988 г. Крупные дневные хищники – беркуты успешно размножаются уже более 10 лет в вольерах стационара.

74. Каргат, город, райцентр в центре Барабинской равнины на р. Каргат, 10 100 жителей (2015). Основан в 1900 г. на Транссибе, р.п. с 1938 г., город с 1946 г. Ж.-д. ст., а/д федерального значения Р-254 «Иртыш». Назван по р. Каргат, что в переводе с тюркского означает чёрная ягода. Крупными промышленными предприятиями являются: ЗАО «Мясокомбинат Каргатский», ЗАО «Каргатский промкомби-



Комплекс сооружений насосной станции, г. Каргат

нат», ООО «Телец». На ж.-д. ст. Каргат сохранился образец архитектуры специальных инженерных сооружений – комплекс железнодорожной насосной станции (1912). Каргатский краеведческий музей (1983), Музей истории города. В К. работают: ДДТ, ДШИ, ДЮСШ со спорткомплексом «Атлант», в центре установлены восемь бюстов Героев Советского Союза (1993), строится храм.

75. Каргатский район, расположен в центральной части Барабинской равнины по обе стороны Транссиба и а/д федерального значения Р-254 «Иртыш». Р-н вытянут с с-в на ю-з на 120 км. Пл. 5,6 тыс. км², численность населения 16 839 чел. (2015). Р-н отличается обилием поверхностных вод. Главная р. Каргат течёт с с-в на ю-з (122 км), в южной части р-на р. Чулым с левым притоком р. Сума. Реки имеют слабообразованные долины с медленным течением и способствуют заболачиванию прилегающих площадей. Много пресных озёр, особенно в северной части: восточная часть оз. Убинское, оз. Карган, озёра Большой и Малый Тороки, оз. Бирюза, оз. Канкуль, оз. Кайлы, оз. Какульня. Озёра используются для рыболовства и спортивной охоты. Лесной фонд р-на 138,2 тыс. га. На западе р-на в 1981 г. утверждён Каргатский природный заказник. В К. р-не образованы пять памятников природы регионального значения: Волчья грива, Сухаревский рям, Егорушкин рям, Лобинский рям, Озёрский рям. Ведущим сектором экономики является сельское хозяйство. На территории р-на в с. Маршанское построен молочный животноводческий комплекс. В р-не имеется пять частных хлебопекарен, пельменный цех, ООО «Сибхимком», три пилорамы. По территории р-на проходит газопровод, начат переход котельных на газовое топливо и подключение к газу жилого сектора. Археологических памятников в р-не 17: ирменское поселение Каргат-6 эпохи бронзы (рубеж III–II тыс. до н.э.), курганный могильник Аткуль (III–II вв. до н.э.) на западе р-на, курганный могильник эпохи железного века (VII в. до н.э.) к югу от оз. Убинское. Крупные н.п. К. р-на: с. Набережное, с. Маршанское, с. Мамонтовое, с. Первотроицк, д. Беркуты, д. Алабуга.

76. Карпысак, село в Тогучинском р-не на р. Карпысак (бассейн р. Иня), старинное сибирское село (1750), в прошлом волостной центр. В северной части, где р. Карпысак впадает в р. Буготак, в окружении смешанного леса, построена дамба. Образован рукотворный пруд 600 × 200 м, глубиной до 4 м. Удачно спроектирован искусственный водопад высотой 5,5 м, территория с автостоянкой,



Пруд на р. Карпысак

кафе в летнее время привлекает автотуристов. От Новосибирска по Ленинск-Кузнецкой а/д 55 км. Число жителей 780 чел. (2015).

77. Кашламский бор, расположен в 13 км к северу от райцентра Колывань. Протянулся дугой с ю-з на с-в на 9 км при ширине 1,5–2 км. Пл. 15 км². Цепочка вытянутых вдоль бора озёр – Чёрное, Колхозное, Таловое, Ширк, Коновалово, Кантаевское, Коноваловское, Сёмкино – формируют движение воды под названием р. Кашлам (в переводе с тюркского – зимовье). В К. б. доминирует сосна. Высоты изменяются от 88 до 105 м над уровнем моря. Прорублены просеки перпендикулярно друг другу шириной 4–5 м, а центральная, от оз. Коноваловское к оз. Песьяное, шириной 40 м. Территория бора, за исключением центральной части, занята проходимыми болотами глубиной 0,6–1,2 м с растительным покровом из тростника и камыша. К ю-з части бора можно подъехать от д. Амба, а к с-в части от с. Вьюны (2,5 км). В К. б. расположены охотничьи базы. На берегу р. Уень, в южной части бора, ещё в 1955 г. создана охотничья база совета военных охотников. В бору много грибов и ягод, а в водоёмах рыбы (окунь, щука, судак, лещ, налим



Кашламский бор

и др.). В озёрах много карася, линя; ловить рыбу можно летом и зимой. Для охотников выбор боровой и водоплавающей птицы. На базе есть два зимних дома на 20 мест и два летних на 12 мест. В угодьях есть три остановочных пункта с утеплёнными избушками на восемь мест каждая. В хозяйстве есть лошади и лодки. База работает круглогодично.

78. Киик, село в с-в части Тогучинского р-на на реках Киик и Иня, в 20 км к востоку от райцентра. Одно из старейших сёл в НСО (1540) возникло на месте хакасского поселения. Киик с хакасского «кии» – олень. В годы советской власти в селе на р. Иня была построена межколхозная ГЭС (1957) мощностью 750 кВт (три генератора по 250 кВт). Возведена плотина высотой 7 м, образовалось вдхр. пл. 1000 га. На вдхр. вёлся промысел рыбы, работали две бригады. В 1974 г. произошла авария и гидросооружение законсервировали. В школьном музее (1982) собран материал о селе. Прихожане посещают церковь Серафима Саровского. Отличный отдых на пруду «Петровский» в 5 км от К. Число жителей 908 чел. (2015).



Киикская ГЭС

79. Кирза, село в Ордынском р-не на левом берегу Новосибирского вдхр. при впадении в него р. Кирза, в 26 км к ю-з от райцентра, более 1000 жителей (2015). Основано в 1724 г. Сохранились дома постройки конца XIX – начала XX в. как образцы русского деревянного зодчества. К востоку от К. выходы диоритов. Имеется пристань, элеватор, с/с, СОШ, ФАП, почта. Церковь, построенная


в 1912 г., переделана в клуб (1932). В западной части К. проходит а/д Новосибирск – Камень-на-Оби. От обл. центра 131 км, через р.п. Ордынское.

80. Колыванский район, самый восточный р-н северной Барабы, пл. 10,6 тыс. км²; на севере и востоке граничит с Томской областью, численность населения р-на 24531 чел. (2010). Север р-на – равнина с уклоном на с-в, южная часть, более возвышенная с увалами и гривами, расчленена долинами рек. Микрорельеф представлен блюдцеобразными западинами. Поверхность осложнена древними ложбинами стока с-в направления и долинами рек, дренированность их слабая. Абсолютные высоты 130–140 м. Гидрографическая сеть развита хорошо: р. Обь и её притоки. Реки равнинные, поймы широкие, часто заболоченные. Много озёр, все пресные, неглубокие, берега низкие, заболоченные и заросшие травой и кустарником. Р-н многолесной и сложный по породному составу. Пл. лесного фонда 740,2 тыс. га, лесистость района 52,9%, из них хвойные составляют 22,5%. Леса – важный средообразующий фактор и источник древесины. В ю-в части р-на утверждён государственный природный заказник «Центральный». В районе четыре охотничьих хозяйства, два памятника природы регионального значения «Болото Ржавец» и «Болото Минзелинское». Обнаружены археологические памятники разных эпох у с. Юрт-Акбалык. Природной изюминкой р-на являются Кашламский бор и оз. Минзелинское.



Вид на д. Подгорная и д. Чаус, Колыванский р-н

81. Кольвань, рабочий посёлок, райцентр в 50 км к северу от обл. центра, в левобережье р. Чаус – притока р. Обь. В 1671 г. на р. Чаус строится русская д. Анисимова, на месте которой в 1713 г. установлен Чаусский острог, переименованный в 1797 г. в Кольвань и назначен центром Кольванского округа на пути Московско-Сибирского тракта. В 1844 г. К. «переезжает» на высокий берег р. Чаус. В 1876 г. в К. введено «Городовое положение», в 1925 г. «разжаловано» в село, а в 1964 г. получен статус р.п. с населением 13 633 чел. (2016). В 1990 г. р.п. К. получил статус исторического поселения РФ. Первое каменное здание – собор Святой Живоначальной Троицы – построено в 1867 г. Церковь во имя Святого Благоверного князя Александра Невского освящена 4 декабря 1887 г., была отреставрирована в 1992 г. При храме Александра Невского с 1992 г. действует женский монастырь в честь Покрова Пресвятой Богородицы. В райцентре расположен краеведческий музей с приличным фондом, ДДТ. К. имеет сохранённую историческую память: более 20 зданий и построек сохранили свой первоначальный облик (некоторые после реставрации) конца XIX – начала XX в. Здания купцов Г. И. Пастухова, Н. Г. Орлова, И. И. Кроткова, Ф. К. Кривцова, Р. М. Минина, А. И. Пехтерева, Е. Жернакова являются украшением Кольвани. В 1996 г. подготовлен «Проект зон охраны недвижимого историко-культурного наследия исторического ядра Кольвани». С 2015 г. возродилась знаменитая Козьмодемьяновская ярмарка.



Церковь Александра Невского

82. Кольцово, рабочий посёлок на территории Новосибирского р-на, имеющий статус городского округа. Возникновение посёлка относится к 1974 г., когда Постановление Совмина СССР определило создание Всесоюзного научно-исследовательского института молекулярной биологии (ВНИИ МБ). В 1979 г. новому населённому пункту присваивается статус р.п. В 1985 г. создаётся НПО «Вектор», в 1987 г. Клуб юного техника. 29 марта 1994 г. НПО «Вектор»

получает статус Государственного научного центра РФ и вступает в Ассоциацию наукоградов России. Из Москвы перевезена коллекция штаммов вируса натуральной оспы (вторая коллекция – в Атланте, США). В 1997 г. создаётся в Кольцово строительная фирма «Прспект», девиз которой: «Строим с любовью». Появляется новая компания «Био-Веста», которая ориентирована на производство и сбыт диетических продуктов питания, содержащих бифидо- и лактобактерии. В 2001 г. начинается производство и продажа первого в мире липосомального интерферона – «Реаферона – ЕСЛипинт». На площади перед Домом связи открывается памятник великому русскому учёному-биологу Н. К. Кольцову. В 2008 г. завершается капитальный ремонт а/д Кольцово – Академгородок. Открывается завод ЗАО «Сибирский ЛВЗ». В 2010 г. в Кольцово создаётся биотехнопарк. С 2011 г. начинается комплексная застройка IV м/р-на Кольцово. В 2015 г. строится путепровод с тоннелем под железной дорогой. Открывается памятник основателю ГНЦ ВБ «Вектор», ранее ВНИИ МБ, академику Л. С. Сандахчиеву. Число жителей К. 19 600 чел. (2016).



Биотехнопарк Кольцово



Панорама Кольцово

83. Корнилово, старинное сибирское село (1680) на ю-в Болотнинского р-на, в 24 км к ю-в от райцентра. История поселения такова: две семьи из числа строгановских крестьян – Мурзин и Корнилов весной 1680 г. облюбовали себе место у слияния рек Топкая и Ача и поселились здесь. Уже в середине XX в., при колхозном строе, в 3 км вниз по р. Ача, около Широкого болота, при строительстве дамбы тракторист Павел Винидиктов выпахал гроб, выдолбленный из целого дерева – лиственки. Позже тракторист Иван Карманов плугом вывернул из земли берестяной туес с монетами чеканки Сузунского завода. Подсчитали – 1600 монет, отвезли в Болотное. Более 200 лет в Корнилово работала водяная мельница, построенная ниже слияния рек Топкая и Ача. В 1961 г. К. было электрифицировано, мельницу забросили. Несколько десятилетий в колхозе «Вперёд» работали пимокатная, сапожная мастерские; имелась мастерская по изготовлению саней, телег и колёс для них. Церковь, построенная в 1912 г., была закрыта в 1936 г., носила название Свято-Троицкая. В 1993 г. построено новое здание СОШ. Работает сельский ДК. На р. Топкая туристы привлекают пороги (выход твёрдых пород), около которых можно устроить привал. На территории Корниловского МО можно посетить свиноводческий комплекс и конеферму по разведению тяжеловозов. Число жителей 690 чел. (2016).



Река Топкая



Церковь в селе Корнилово



Мост через реку Ача

84. Коурак, старинное сибирское село (1643) на ю-в Тогучинского р-на, на реках Коурак и Тарсьма у северного склона Салаирского кряжа. Основано в середине XVII в., было центром Коуракской волости. На с-з окраине создан пруд на р. Коурак, где есть место для отдыха. В 60-е годы XX в. в К. насчитывалось 503 двора. В 2 км к северу проходит а/д Новосибирск – Ленинск-Кузнецкий. Число жителей 1218 чел. (2015).



Река Коурак

85. Коченёво, рабочий посёлок, райцентр на востоке Барабинской равнины, на р. Камышинка, в 60 км к западу от обл. центра; 16,4 тыс. жителей (2015); ж.-д. ст. на Транссибе, а/д федерального значения «Байкал». Упомянуется с 1650 г., р.п. с 1960 г. Технический узел связи и телевидения ТУСМ-3 – первая кабельная линия связи между Москвой и Новосибирском (1957); станция системы «Глобал стар», ЗАО «Коченёвская птицефабрика» (1968). Краеведческий музей, на стене которого открыта доска «Они летали в Коченёвском небе» и посвящена лётчикам-космонавтам, служившим в воинской части К.: П. Р. Попович



Р.п. Коченёво, вокзал

(1952), Б. В. Волынов (1953–1955), Г. С. Титов (1955–1957). В К. работает Центр детского творчества «Мечта» на базе бывшего Дома пионеров (1968), ДЮСШ; действующий храм во имя Архистратига Михаила (2002). Новый авто-железнодорожный вокзал (1994), рядом с которым стоит водонапорная башня 1897 г. С 1932 г. работает типография, Коченёвский элеватор.

86. Коченёвский район, расположен на востоке Барабинской равнины по обе стороны Транссиба и а/д федерального значения Р-254 «Иртыш». Пл. 5,1 тыс. км², 45 079 жителей (2015). В р-не два р.п. – Коченёво, Чик и 57 поселений сельского типа. Западная часть территории р-на заболочена и слабо заселена. Речная сеть представлена реками: Оёш, Чик, Камышинка, Власиха, Верх-Тула, которые относятся к категории малых рек. На западе расположено крупное оз. Сектинское. Большая часть р-на расположена в лесостепной зоне. Редкая находка на р. Оёш у д. Вахрушево – скелет мамонта, который выставлен в областном краеведческом музее. Археологических памятников в районе 80, но особенно большие находки разных эпох у д. Крохалёвка Прокудского с/с. На востоке р-на участок биологического заказника «Кудряшовский бор». В р.п. Чик построен крупный элеватор с цехом по производству комбикормов, сдан современный спорткомплекс с искусственным катком (2009), а Чикская ДШИ работает с 1971 г. Знаменит р.п. Чик и своей птицефабрикой (1971).



Р.п. Чик. Ледовый дворец спорта

87. Кочки, село, райцентр в южной части НСО на р. Карасук, в 203 км от обл. центра по а/д Новосибирск – Карасук. Основано в 1782 г., в 1911 г. село было волостным центром, а в 1930 г. центром

Каменского округа. Сегодня промышленность представлена ремонтно-техническим предприятием, хлебокомбинатом, лесхозом, мелиоративной станцией, маслозаводом, типографией, автохозяйством «Ремтранс», узлом связи. Интересными экспонатами гордится краеведческий музей, работает ДШИ; ПУ-72 на 420 мест. Имеется гостиница. Число жителей 4730 чел. (2016).



Село Кочки, мемориал участникам Великой Отечественной войны

88. Кочковский район, расположен на юге НСО, на границе с Алтайским краем. Число жителей 16 002 чел. (2015). Протяжённость р-на с запада на восток 85 км, с севера на юг 45 км, на юге лесостепной зоны с преобладанием степных ландшафтов. Новые проекты в р-не – строительство цеха деревообработки, цеха по производству кирпича, цеха по изготовлению изделий из цветного бетона. По-прежнему перспективные отрасли в К. р-не – выращивание зерновых, зернобобовых культур, животноводство. Р-н известен самыми высокими урожаями зерновых в НСО. С 1997 г. все МО снабжаются водой из местных источников. Сеть подземных водопроводов составляет 118 км. Самый маленький р-н в НСО по площади, имеет наименьшее количество н.п. – 19. Однако сёл с населением свыше одной тысячи жителей семь: Быструха, Жуланка, Новоцелинное, Красная Сибирь, Решёты, Черновка, Кочки. На кочковской земле найдены артефакты железного века. В с. Новоцелинное живёт мастер резьбы по дереву Владимир Николаевич Талашкин, изделия которого имеют спрос и за пределами НСО.

89. Краснозёрский район, расположен на ю-з НСО, на юге граничит с Алтайским краем. Пл. 5,3 тыс. км², численность населения 30 831 чел. (2015). Занимает центр Кулундской зоны, в средней части которой проходит а/д Новосибирск – Павлодар, на юге – участок Средне-Сибирской ж.д. (67 км) Карасук – Камень-на-Оби. По характеру рельефа территория р-на делится на с-з низменную и Карасукский увал на востоке с абсолютной высотой 229 м. Главная река р-на р. Карасук, протекающая на 150 км с с-в на ю-з. Из пресных озёр отмечены: Лобинское, Яровое, Куклей, Конево, Варнавское, Беляниха, Мишино, Урюпино с тростниково-камышовыми займищами. В них водится карась, сазан, окунь. В солёных и горько-солёных озёрах Горькое и Островное добываются иловая грязь и высокой минерализации рапа для лечебных целей. По степени освоения земельных угодий район занимает 1-е место в Кулундинской зоне. Основой экономики р-на является сельское хозяйство (производство зерна). В р-не утверждены два памятника природы регионального значения: «Зонально-разнотравно-ковыльная степь» и «Степная катена». Краснозёрское лесничество имеет пл. 35 389 га. В с. Петропавловка создан музейный комплекс из нескольких разделов. Из археологических памятников интересен курганный могильник эпохи бронзы XIII–IX вв. до н.э. Р-н – родина шести Героев Советского Союза и семи Героев Социалистического Труда.

90. Краснозёрский санаторий, занимает 170 га лесопарковой зоны в 3 км к востоку от р.п. Краснозёрское, в излучине р. Карасук. Основан в 1965 г. на 254 места. Здравница располагает хорошей диагностической и лечебной базой при заболеваниях костно-мышечной и нервной систем, мочеполовой системы, лор-органов, кожи и др. Основные лечебные факторы: соленасыщенная слабосульфидная иловая грязь и высокой минерализации рапа месторождения местных озёр Островное и Горькое. Применяется глинолечение, пантомагниевые ванны, магнитотерапия, кедровая бочка, используется минеральная вода «Доволенская». На базе санатория действует детский санаторно-оздоровительный лагерь круглогодичного приёма на 250 мест.



Санаторий Краснозёрский

91. Краснозёрское, рабочий посёлок, райцентр, основан в 1773 г. как поселение Карасук (до 1930 г.) на р. Карасук. Статус р.п. с 1960 г. Основными действующими предприятиями являются: пивзавод, строительная фирма «Сервис», ООО «Жилфонд», ООО «Инвестстройпроект», РайПО, лесничество, ДРСУ. Известен художественно-краеведческий музей (1979) с ценной коллекцией живописных работ. Сдан плавательный бассейн (1987), работает ДДТ. В центре р.п. установлена тумба с фигурами артистов Никулина, Моргунова, Вицина. Из архитектурных памятников заслуживает внимания двухэтажный кирпичный дом 1915 г. постройки (ул. Чкалова, 9). Число жителей К. на 2015 г. 9149 чел.



Водонапорная башня

92. Краснообск, рабочий посёлок, находится на территории Новосибирского р-на в 2 км к югу от обл. центра и в 3 км к западу от р. Обь. Численность населения 22913 чел. (2016). В 1969 г. – начало строительства СО ВАСХНИЛ, а в 1976 г. К. получил статус научного городка. В состав включены пять институтов: Сибирский научно-исследовательский и проектно-технологический институт животноводства, Сибирский научно-исследовательский институт механизации и электрификации сельского хозяйства, Сибирский научно-исследовательский институт экономики сельского хозяйства, Сибирский научно-исследовательский институт химизации сельского хозяйства, Сибирский научно-исследовательский институт кормов. В 1978 г. создана центральная научная сельскохозяйственная библиотека. В 1992 г. СО ВАСХНИЛ преобразовано в СО РАСХН. Все институты расположены в южной части К. и связаны между собой галереей, подземными переходами и коридорами. Оригинален жилой комплекс К. Он решён в виде кольца из 9-этажных домов, внутри которых детские сады, ясли, школа, лечебные учреждения, торговые центры. Достопримечательность К. Сергиево-Казанский храм с шатровой колокольней, строился с 1996 г. по 2012 г. В К. находится единственный в мире музей агроэкологии и охраны окружающей среды (1976). В К. работают: станция юных

натуралистов, ДДТ. В восточной части р.п. выстроен жилой м/р-н «Бавария» по немецким технологиям. К. – один из самых зелёных и ухоженных посёлков городского типа в НСО. Из обл. центра в К. ведут две а/д.

93. Криводановка, село в Новосибирском р-не, в 9 км западнее обл. центра, у южной окраины Кудряшовского бора и озёр Плès и Карасёво. Год возникновения К. 1700. Первые поселенцы обжились на краю смешанного леса у речки под названием Кривая дань (отсюда, очевидно, и название поселения). В 1850 г. К. отнесена к Кривощёковской волости Чаусского ведомства. В 1892 г. число жителей К. составляло 595 чел., а в 1904 г. 1567 чел. В 1902 г. построена деревянная однопрестольная церковь во имя святого Предтечи и Крестителя Господня Иоанна. В настоящее время К. является самым крупным сельским поселением в НСО и насчитывает более 12 тыс. чел. (2015). Жители обл. центра построили в этом экологически чистом месте свои загородные дома и коттеджи. Из Новосибирска в К. проложена техническая ж.д. и асфальтированное шоссе, которое в 2016 г. было соединено с Северным обходом. В СОШ создан краеведческий музей, в котором отражена история К.

94. Кудряшовский бор, пл. 17 671 га, является биологическим заказником областного значения, расположен в левобережной пойме р. Обь на стыке трёх административных р-нов – Новосибирского, Коченёвского и Кольванского, к с-з от обл. центра. Северная граница – озёра Труба, Сумное, Черёмуховое, Чёрное; на юге бор доходит до п. Приобский и оз. Кривое; восточная и западная границы – по цепочке озёр. Из космоса К. б. имеет форму треугольника, основание которого обращено к р. Обь, а вершина ограничивается р. Чик у д. Крохалёвка Коченёвского р-на. Протяжённость бора с севера на юг 20,5 км, с запада на восток 15 км. Абсолютные высоты 102–112 м. В с-з части местность заболочена. Основные лесообразующие породы сосна, берёза с традиционным сибирским подлеском. К. б. – местообитание многих птиц и мелких зверей, в лесу много грибов. Через К. б. с севера на юг проходит а/д Новосибирск – Кольвань (49 км), которая соединена с Северным



Кудряшовский бор

обходом. В народе К. б. имеет ласковое название «Кудряши» за сказочный подарок природы. Этот лесной массив является любимым местом отдыха новосибирцев: тысячи садовых участков, базы отдыха, оздоровительные лагеря. В д.п. Кудряшовский построен спортивный комплекс с крытым ледовым катком. Вместе с Зальцовским бором правобережья Оби К. б. представляет северные «лёгкие» Новосибирска.

95. Куйбышев, город, райцентр, расположен на берегу р. Омь при впадении в неё р. Каинка, в центральной части Барабинской равнины, один из старейших городов Западной Сибири. Первое поселение – Каинский пас – построено в 1722 г. (с 30-х годов XVIII в. Каинский форпост), в 1782 г. Каинская слобода получила статус уездного города Каинск, приписанного к Тобольскому наместнику. В 1935 г. переименование Каинска в г. Куйбышев. В 1994 г. К. вступил в Союз исторических городов России. В 2017 г. городу исполнилось 295 лет. В г. К. расположены

предприятия химической промышленности, машиностроения, полиграфии, легкой промышленности, строительной индустрии: ФКП «Анозит», ООО «Бараба и К», ООО «Металлист», ОАО «Каз-Холдинг», ООО «Каинский урожай», Барабинская ТЭЦ, ООО ПК «Ермак», ООО «Куйбышевский хлеб», ОАО «Барабинская типография», мясокомбинат, швейная фабрика. В Каинске в разные годы побывали: А. Н. Радищев (1790, 1797), Н. Г. Чернышевский, Г. И. Успенский, А. П. Чехов (1890), М. И. Пущин, М. А. Фонвизин (1826) и др. В городе сохранились 22 постройки конца XIX – начала XX в. как памятники архитектуры. Создан Музейный комплекс в составе Куйбышевский краеведческий музей (1989) и Дом-музей



Дом купца М. Л. Маслова



Краеведческий музей

В. В. Куйбышева (1947). Действуют центры национальных культур: русской «Оберег», украинской «Свитанок», немецкой и татарской. Культовые сооружения: церковь в честь Рождества Иоана Предтечи, часовня в честь Благоверного князя Владимира, римско-католический храм Святых Апостолов Петра и Павла. Действует ДЮСШ с летним спортивным центром «Гайдар», ДДТ, ДШИ, спортивно-оздоровительный комплекс «Олимп», профилакторий «Омь». В К. четыре парка и семь скверов. Установлены памятники В. И. Ленину, В. В. Куйбышеву, мемориальный комплекс «Воинам-землякам от благодарных потомков» (1967), памятник «Воину-освободителю» (1989). Число жителей К. 44 627 чел. (2015).

96. Куйбышевский район, занимает центральную часть Барабинской равнины, пл. 8,8 тыс. км². На юге и ю-в р-на протекает р. Омь, на берегах которой расположена основная часть н.п. Численность населения р-на 58 748 жителей. В XVIII–XIX вв. по югу р-на проходил Московско-Сибирский тракт (170 км). Равнинность территории (112–136 м), гравийный характер рельефа способствовали образованию мелководных пресных озёр, их более 100. Наиболее крупные в западной части района: Соскуль, Чемодан, Барчик, Чистое, Большие Кайлы, Сарбалык. Есть болота: Дуплинское, Узаклинское, Моховое. В северной части около десяти рямов: Амаз, Еланский, Теучка, Большой, Поперечный и др. Имеются сведения о 96 археологических объектах от эпохи бронзы до средневековья. Обнаружены 5 стоянок, 25 поселений, 37 могильников, 26 курганов. Во многих н.п. установлены памятники воинам, погибшим в годы Великой Отечественной войны. В с. Абрамово в 4 км от райцентра открыт детский оздоровительный лагерь «Незабудка».

97. Кунчурук, село на севере Болотнинского р-на у р. Кунчурук (бассейн р. Обь). Когда в 1907 г. в эти места добрались первые поселенцы, здесь стоял глухой рослый лес. В сторону Томска по суходолу росли сосновые боры, кедрячи, пихтовники, в низинах чащобы непролазные, болота, топи и много гнуса. Отсюда и тюркское название кунчурук – «комариное место». До сих пор в центре К. стоят пни от сосен в три обхвата. До 1907 г. на этом месте была заимка кругликовских купцов. У них были добротные зимовья, скотные дворы, пасека. Летом откармливали скот, качали мёд, собирали ягоды, грибы, били кедровый орех. Первыми жителями К. были выходцы из Белоруссии, Украины, центральных губерний России. Дома строили типа «пятистенок» из массивных брёвен, окна без ставен,

крыши тесовые. Вокруг К. образуются поселения по заготовке леса: Кустово, Соловьёвка, Горбуновка, Красная, Крутая. Здесь же изготавливали тару, дранку и обечайку – каркас для сита. Во время войны артели перешли на изготовление болванок-заготовок для прикладов винтовок и автоматов, делали лыжи. Из села на фронт ушли 596 чел., вернулись 276. В центре с. К. установлен памятник воинам, погибшим в годы Великой Отечественной войны. В настоящее время на территории Кунчурукского с/с работает ОАО «Болотнинский лесхоз». Число жителей 394 чел. (2015).

98. Купино, город, райцентр, ж.-д. ст. на линии Татарская – Кулунда. Численность населения 14010 чел. (2015). А/д Карасук – Баган – Купино – Чистоозёрное – Татарск и Купино – Здвинск. От обл. центра 466 км. Возникновение К. относится к 1886 г. с выселка Моховое, который в 1909 г. был переименован в сегодняшнее название. В 1912 г. К. стало волостным центром, в котором проживали 1594 жителей. Статус р. п. получен в 1936 г., а статус города районного подчинения в 1944 г. В 1915 г. через К. прошёл первый поезд по линии Татарск – Кулунда. Сейчас в К. находится локомотивное депо, вагонное депо, дистанция пути, строительные организации. Работают молочноконсервный комбинат, механический завод, автотранспортное предприятие, крупный элеватор (1946). В 1911 г. построена переселенческая больница, в которой с 1909 по 1914 г. работал известный врач В. Н. Россов. С 1953 по 2014 г. работал ДДТ, где был создан этнографический музей глиняной игрушки, который в 2004 г. удостоен большой золотой медали Сибирской ярмарки. Историко-краеведческий музей (1985). В Купино две церкви: в честь святого Апостола и Евангелиста Луки (освящена в 1900 г.), церковь Преображения Господня (80-е годы XX в.) из переоборудованного частного дома. На ж.-д. ст. Купино в 1914 г. построен комплекс насосной станции с двумя водонапорными башнями как образец архитектуры железнодорожных построек.



Город Купино, ПУ № 81

99. Купинский район, расположен в ю-з части НСО, имеет границу с Казахстаном. Пл. 5,8 тыс. км². Численность населения

28863 чел. (2015). Первые поселения на территории современного р-на появились в конце XVII в.: Чумашки, Яркуль, Мальково. В 1775–1776 гг. возникли Чиняиха, Тюменка, Аполиха, Новоказарино, в 1850–1855 гг. – Новоключи, Камышино, Зятьковка, Горносталиха, Новониколаевка и др. С 1885 г. по 1905 г. появляются Купино, Сергеевка, Метелево, Спасск. До революции существовала Купинская волость Каинского уезда Томской губернии. В 1925 г. образован К. р-н в составе Сибирского края. В настоящее время типично сельскохозяйственный р-н, где основная отрасль зерновое хозяйство. В восточной части р-на, на границе с Баганским р-ном, у с. Новоключи расположен памятник природы регионального значения «Озеро Горькое». Школьный историко-краеведческий музей в СОШ с. Новоключи. Археологические памятники – городища и курганы (16). Рек в районе нет, но озёр пресных, солёных и горько солёных предостаточно. Особую роль играют: оз. Чаны, оз. Малые Чаны и оз. Яркуль, в которых ловят 16 видов рыб. Озёра имеют единый гидрологический режим и являются главным рыбодобывающим водоёмом НСО (п. Шаитик, с. Яркуль). К. р-н с с-з на ю-в пересекает ж.д. Татарская – Карасук (45 км), а/д: Карасук – Баган – Купино – Чистоозерное – Татарск и Купино – Здвинск. К. р-н имеет низкую залесённость (5% территории). Удельный вес лесов возрастает за счёт полезащитных насаждений. В р-не прослеживается переход лесостепи (северная часть) в ковыльно-типчаковую степь Кулундинской равнины на юге. На водоёмах встречаются практически все виды водоплавающей и болотной дичи Западной Сибири.

100. Курорт «Озеро Карачи», в 12 км восточнее райцентра р.п. Чаны, между горько-солёным оз. Карачи и пресным оз. Узункуль. Чаша оз. Карачи заполнена рапой с концентрацией солей до 250 г/л. На дне озера грязь толщиной 40–60 см, в образовании которой участвует рачок артемия. Бальнеологический курорт «Озеро Карачи» известен с конца XIX в., о его лечебных свойствах известно с 1880 г. Лечебная грязь и рапа являются главными факторами лечения, плюс хлоридно-гидрокарбонатно-натриевая вода «Карачинская» из скважины глубиной 1173 м, которая по составу и действию аналогична водам




Озеро Карачи

«Ессентуки-4» и «Арзни». Работает завод по производству лечебно-столовой минеральной воды «Карачинская». Специализация санатория: болезни органов пищеварения, нервной системы, опорно-двигательного аппарата, гинекологических заболеваний, кожные заболевания, заболевания мужской половой системы, эндокринной системы... Курорт работает круглогодично, рассчитан на 400 плановых койко-мест, находится в экологически чистом месте (435 км от Новосибирска).



Курорт «Озеро Карачи»

101. Кыштовка, село, район центр на р. Тара бассейна р. Иртыш, в 590 км от обл. центра, в 168 км от ж.-д. ст. Чаны на Транссибе. Численность населения К. 4960 чел. (2015). Основано в 1728 г. как зимовье (в переводе с тюркского «кыштэу» – зимовка). Старинное сибирское село К. сохранило некоторые постройки конца XIX – начала XX в., ставшие памятниками архитектуры: дом купца Щеглова (1895), два дома купца Грибкова (начало XX в.). Кыштовский краеведче-



Краеведческий музей

ский музей с археологическими, палеонтологическими и этнографическими коллекциями. В южной части К. находится аэродром в стадии консервации. К. основана переселенцами из центральной России.

102. Кыштовский район, расположен на крайнем с-з НСО в бассейнах р. Тара с притоками и р. Уй. Пл. р-на 11,1 тыс. км². На западе граничит с Омской, на севере с Томской областями. Территория р-на включает южную часть Васюганской равнины и с-з часть Барабинской равнины. Абсолютные высоты уменьшаются с с-в на ю-з с 141 м до 108 м. В этом направлении течёт р. Тара с притоками Майзас, Чека и р. Уй. Реки равнинные с медленным течением, но в хорошо выраженных долинах. Лесная зона заходит на территорию р-на южной частью, в рельефе она представлена Васюганской равниной с мезо-кайнозойским осадочным чехлом мощностью до 3000 м. Леса – это таёжные массивы со смешанным хвойно-лиственным древостоем, вдоль р. Тара встречается липа северная. В южной части р-на таёжные леса сменяются подтаёжными берёзо-осиновыми лесами. Пл. лесов в р-не составляет 35,1% территории. Значительная часть К. р-на заболочена: на севере Гунузское болото, в центре Майзасское и Худышенское, на юге Паганай и Цимган, на ю-з болото Отгонное займище. На юге, по границе с Венгеровским р-ном, выделяется ряд озёр: Байдово, Муртлы, Урба и др. К. р-н богат нефтью, торфом, древесиной, дарами лесов, озёр, болот. В безлюдной северной и с-в части р-на образован биологический бобровый заказник «Майзасский» с тремя участками (1956). На участке «Чёкинский» создан стационар ВНИИОиЗ РАСХН пл. 28 тыс. га (2007), на границе с Томской областью. Территория р-на осваивалась с неолита (VII–III тыс. до н.э.). У д. Ядрышниково обнаружен могильник неолита, в правобережье р. Тара девять курганных насыпей. Археологический памятник эпохи раннего железа (VII–VI вв. до н.э.) открыт у д. Новочёкино на правом берегу р. Чёка (курганы), в 18 км от райцентра. Экономика р-на основана на развитии лесодобычи и лесопереработки, мясомолочного животноводства. В южной части р-на организовано охотничье хозяйство ООО «Таёжник». Из туристских объектов – оз. Данилово на границе с Омской областью (62 км от райцентра) и база отдыха на оз. Карбалык (в 10 км к северу от райцентра). Планируется строительство а/д (137 км) от п. Игол Томской области до с. Орловка К. р-на.

103. Легостаево, село в Искитимском р-не на р. Бердь, на территории Легостаевской лесной дачи, более 1000 жителей (2015), основано в 1752 г. С 1925 по 1954 г. райцентр, самое большое село в бассейне р. Бердь (было 654 двора). Железобетонный мост через р. Бердь построен в 1975 г. Памятник воинам Великой Отечественной войны (1977), трёхэтажная СОШ (1977). Биологический заказник «Легостаевский» к с-в от села. От обл. центра через г. Искитим 103 км.

104. Ленинское, село в Новосибирском р-не на левом берегу Новосибирского вдхр., в 9 км к югу от обл. центра, бывший совхоз «Морской», в активе которого 4 золотые, 7 серебряных и 9 бронзовых медалей ВДНХ. Л. возникло в 1953 г. в связи со строительством Новосибирской ГЭС. В 70–80-е годы XX в. совхоз специализировался на выращивании овощей и диетического мяса (теплиц 5 га, кролиководческая ферма). От Новосибирской ГЭС 9 км. Севернее с. Л. – коттеджный п. Голубой Залив.

105. Линёво, рабочий посёлок в южной части Искитимского р-на, в правобережье р. Койниха (левый приток р. Бердь), в 19 км от райцентра на ж.д. линии Новосибирск – Барнаул, на а/д «Чуйский тракт» (Р-256). Численность населения 18728 чел. (2016) – 23-е место в РФ среди р.п. Основан в 1974 г., пл. 13,9 км²: 54°27' с.ш. 83°23' в.д. В 2014 г. р.п. Л. включён в категорию «Монопрофильные МО РФ (моногорода) с наиболее сложным социально-экономическим положением». Экономика: 1. Новосибирский электродный завод (ЗАО ЭМП – Нов ЭЗ, Группа «Энергопром») с 1974 г. – крупнейший в России электродный завод по выпуску угольных электродов, катодных блоков. 2. Линёвский домостроительный комбинат (ОАО ЛДСК) – производство строительных материалов (основан на базе Евсинского ДСК в 1992 г.). 3. Линёвский завод металлоконструкций (производство опор для высоковольтных линий электропередач). 4. ООО ТПК «Северное сияние» – металл листовой – ковка, штамповка и профилирование. В Л. действуют четыре СОШ, ПУ-70, филиал НГТУ. Построена церковь Покрова Пресвятой Богородицы, ДК, спорткомплекс «РИФ». От обл. центра 79 км через г. Бердск.

106. Лобинский рям, памятник природы регионального значения на юге Каргатского р-на, в 5 км к югу от д. Озерки 6-е, пл. 395,5 га (болото – 335 га, озёра – 50 га, кустарник – 10,5 га). Утверждён в 2009 г.: 54°35' с.ш. 80°02' в.д. Реликтовый природный комплекс, сохранившийся в малоизменённом виде на протяжении

нескольких тысяч лет. Ряд фитоценозов представляет собой эталонный болотный массив Средне-Омского северолесостепного ботанико-географического округа. Растительные сообщества уникальны по составу и сочетанию слагающих их таёжно-болотных, лесостепных и луговых видов. От обл. центра 240 км через г. Каргат.

107. Малые Чаны, озеро на территории Здвинского и Купинского р-нов НСО, пл. 200 км² (длина 22 км, ширина 12 км), средняя глубина 1,4 м, солёность 0,8‰, расположено на высоте 106 м. Озеро соединяется протокой с более крупным и более солёным – оз. Чаны. В М. Ч. впадает р. Чулым. Озеро имеет рыбопромысловое значение (обитает более 10 видов рыб). Через озеро пролегают пути сезонных миграций многих видов птиц, некоторые здесь гнездятся. Полуостров Грива Верткова, пл. 515,7 га, имеет статус памятника природы регионального значения. Ближайшие н.п. в Здвинском р-не д. Городище и д. Широкая Курья, в Купинском р-не д. Горносталиха.

108. Маматын, река в с-з части Тогучинского р-на, правый приток р. Иня, длина 32 км. Исток с возвышенности Сокур на высоте 235 м, устье у с. Гутово. Маматын принимает пять притоков и весной превращается в бурный поток с хорошо выработанной долиной. На реке было 9 н.п., в настоящее время 2. В нижнем течении на левом высоком берегу смешанный лес, а правый берег имеет надпойменную террасу с большой поляной, где проводятся туристские слёты и соревнования. Место для днёвок и ночевок. От райцентра 9 км к с-з.

109. Маслянино, рабочий посёлок, райцентр на р. Бердь в 172 км от обл. центра и в 64 км от ж.-д. ст. Черепаново. Численность населения М. 12744 чел. (2015). Поселение возникло в XVII в. в междуречье Берди и Барсучихи. Название получено от масла шелковичного льна, выращиваемого крестьянами. За свою историю поселение дважды выгорало, но близость строительного леса позволяла быстро строить новые жилища. Статус р.п. получен в 1944 г. В настоящее время в Маслянино 81 улица



Мемориал

и 18 переулков общей протяжённостью 65 км. Ещё в 1883 г. была построена церковь, которую в 20-е годы XX в. закрыли, и только в 1990 г. храм был восстановлен и получил название Свято-Никольского. Промышленность М. представлена Маслянинским льнозаводом (детище довоенных лет), кирпичным заводом (один из лучших в Сибири), сыродельным заводом, мебельной фабрикой, овощесушильным заводом, лесхозом. Мемориал памяти павших в войне 1941–1945 гг. открыт 9 мая 1985 г. на высоком пригорке, откуда провожали своих близких на войну. Маслянинский историко-краеведческий музей открыт в 1978 г. (более 3 тыс. экспонатов). М. известно работой ДЮСШ по подготовке спортсменов по тяжёлой атлетике и лыжным гонкам. В М. есть постройки конца XIX – начала XX в.

110. Маслянинский район, находится на крайнем ю-в НСО, граничит на юге с Алтайским краем, на востоке с Кемеровской областью. Пл. р-на 3,5 тыс. км², численность населения 23 635 чел. (2015). М. р-н самый «высокий» в НСО. Здесь находится юрский останец на востоке – 502,6 м и гора Пихтовый Гребень – 494,4 м на севере в пихтово-осиновой тайге. Реки р-на – Бердь с притоками Суенга, Ик, Елбань, Изырак – имеют черты горных, так как стекают со склонов Салаирского кряжа. В 40–50-е годы XX в. решалась задача обеспечения электрической энергией р-на путём строительства ГЭС на реках. В 12 км восточнее райцентра на Берди у п. Перебор в 1951 г. была построена районная ГЭС (600 кВт), проработавшая до 1961 г. Строились межколхозные ГЭС и на реках Укроп, Изырак, Мамонка, Суенга. Они работали до 1961 г., до подачи электрической энергии с Новосибирской ГЭС. Все реки Салаирского кряжа золотоносные, особенно Суенга, Кинтереп, Фомиха, Петровка, где по сей день добывают золото. У п. Петени с 1980 г. разрабатывается мраморный карьер, у д. Кинтереп обнаружены цветные глины. У р.п. Маслянино действует карьер по добыче



Добыча золота драгой, р. Кинтереп

кирпичных глин. Есть в р-не две пещеры – Барсуковская (памятник природы) и Егорьевская у с. Егорьевское. «Петенёвские ельники» и «Елбанские ельники» – памятники природы регионального значения.

111. Мереть, село на юге Сузунского р-на, в 19 км к югу от райцентра на р. Обь, самое южное поселение в правобережье Новосибирского Приобья: 53°34' с.ш. 82°23' в.д. В окрестностях села охотничья база. В центре села построена церковь Воскресения Господня. М. основано во второй половине XVIII в. старообрядцами. В селе более 1000 жителей (2015), работают СОШ, ФАП, почта. М. окружено смешанным лесом с преобладанием сосны и протокой р. Обь. Место курортное и привлекает сюда туристов, рыболовов, охотников. Мереть в переводе с тюркского – большой, огромный.



Река Мереть

112. Мильтюш, река в Черепановском (верховье) и Искитимском р-нах, длина 80 км, впадает справа в Новосибирское вдхр., образуя длинный узкий залив. Высота истока 280 м, устья 113,5 м: падение 166,5 м, уклон 21 см на 1 км. М. равнинная река, имеет много излучин и поворотов, хорошо выработанную долину, принимает девять мелких притоков. В бассейне р. М. был 21 н.п., крупные из них: с. Верх-Мильтюши, с. Новолокти, с. Улыбино, д. Бурмистрово. Множество прудов, живописные берега привлекают туристов и художников. Для сплава непригодна из-за множества плотин, но для пеших путешествий бассейн М. подходит для начинающих туристов. В устье реки расположены базы и дома отдыха.

113. Минзелинское озеро, расположено на ю-в Кольванского р-на в 52 км от райцентра и в 102 км от обл. центра; самое большое озеро в Новосибирском Приобье, вытянуто с ю-з на с-в на 9 км при ширине 2 км. Средняя глубина 0,65 м, максимальная 3,5 м в восточной части – Тарагатская ямка. Водосборная пл. озера 15,5 км². Из озера вытекает река, питающая р. Уень. Водоём с открытым плёсом. Дно ровное и представлено мощными отложениями сапропеля (3–10 м). Вода карбонатно-кальциевого типа. Годовое количество осадков 400 мм. Период со снежным покровом 160–165 дней, с декабря по апрель озеро покрыто льдом. В озере обитает около 10 видов рыб. На южном берегу охотничья база в 4,5 км от с. Новотроицк. Подъезд к озеру затруднён заболоченностью берегов, а с-в часть и вовсе переходит в болото Минзелинское. Места труднодоступные и поэтому поселений на побережье нет. Ближайшие н.п. от озера д. Крутоборка на западе, а на юге д. Чёрный Мыс.



Минзелинское озеро

114. Мирнинский рям, памятник природы регионального значения в с-в части Усть-Таркского р-на, между южным берегом оз. Угуй и п. Мирный. Пл. 476 га (болото – 410 га, луга и сенокосы – 61 га, лес – 5 га), образован в 2003 г. От райцентра 64 км через с. Кушаги и с. Яркуль-Матюшкино. Это реликтовый природный комплекс – заболоченное берёзово-сосновое редколесье с примесью лесотундровых элементов, а также 17 видов животных и растений, внесённых в Красные книги РФ и НСО. От обл. центра 597 км через с. Усть-Тарка, с. Яркуль-Матюшкино.

115. Мирный, посёлок на ю-в Тогучинского р-на, в 14 км от а/д Новосибирск – Ленинск-Кузнецкий на р. Валотомиха, у северного склона Салаирского кряжа. Основан в 1950 г. как НИИ «Лесхоз МВД СССР». В окрестностях М. на северном склоне горнолыжные комплексы «Зелёный дом» и «Пихтовый гребень» для начинающих горнолыжников. Имеются условия для приёма взрослых и детей: удобные трассы, гостиницы, прокат инвентаря, кафе. От обл. центра 130 км по Ленинск-Кузнецкой а/д через д. Конево. Число жителей 512 чел. (2015).

116. Михайловский рям, памятник природы регионального значения ландшафтного профиля в центральной части Здвинского р-на, в 3 км к востоку от оз. Урюм и д. Михайловка Цветниковского с/с, в правобережье р. Чулым. От райцентра к югу 12 км, утверждён в 2004 г.: 54°34' с.ш. 78°40' в.д. М. р. – комплекс луго-болотной растительности среди лесостепного ландшафта с примесью лесотундровых видов. В Красные книги РФ и НСО занесены 3 вида растений и 13 видов животных. Один из самых южных рямов в Западной Сибири, эталонный островной верховой болотный массив Омь-Тарковского геоботанического округа. От обл. центра 412 км через с. Здвинск.

117. Мочище, дачный посёлок, старинное сибирское село на правом берегу р. Обь к северу от обл. центра, на западной окраине Заельцовского бора. Поселение известно с 1720 г. Своё «мокрое» название село получило не от обилия воды. У села есть озеро, в котором жители мочили лён и коноплю, отбеливали холсты. В начале XX в., когда рос Новониколаевск, с. М. стало быстро развиваться: построена церковь, открыта школа. Электричество в селе появилось в 1944 г., радио – в 1956 г. В последующие годы М. стало застраиваться, появились оздоровительные учреждения: городок отдыха «Радуга», детские оздоровительные лагеря «Солнечный мыс» и «Солнечный мыс – 2», база отдыха «Поплавок», профилакторий завода «Восток», санаторий «Обские зори», детский костнотуберкулезный санаторий. В XX в. М. получило статус дачного посёлка, с которым существует автобусное сообщение обл. центра. Число жителей 2070 чел. (2016).

118. Мошково, рабочий посёлок, райцентр, находится в 59 км к с-в от обл. центра, ж.-д. ст. на Транссибе. Через М. проходит а/д федерального значения «Байкал». С 1961 г. статус р. п. М. вначале значилось как с. Алексеевка (1896–1933) в честь царевича Алексея

Николаевича Романова. В с-з части райцентра начинается р. Скороходиха (бассейн р. Порос), а в ю-в р. Берёзовка (бассейн р. Иня). В состав территории М. входят: п. Новослободка и п. Порос. В 1910 г. в М. построена церковь, которую в 1939 г. закрыли, а в 2000 г. выстроили новую Свято-Алексеевскую церковь на другом месте. В 1989 г. принято решение о создании музея, который назывался музеем боевой и трудовой славы, а с 2000 г. получил название краеведческого. В М. работает ДДТ (1973). Число жителей 9550 чел. (2015).



Р.п. Мошково, вокзал

119. Мошковский район, расположен в с-в части НСО, в междуречье Оби и Ини. Пл. 2,6 тыс. км², численность населения 40 614 чел. (2016). Территорию р-на с ю-з на с-в пересекает Транссиб и а/д федерального значения «Байкал». В ю-в части р-на находится возвышенность Сокур (максимальная высота 237 м), служащая водоразделом рек Иня и Обь. Р-н образован в 1925 г. под наименованием Алексеевский. В 1933 г. райцентр с. Алексеевка было переименовано в с. Мошково, а район в Мошковский. С 1963 по 1972 г. район включён в состав Болотнинского р-на (после чего был восстановлен в прежних границах). В составе р-на два городских поселения: р.п. Мошково, р.п. Станционно-Ояшинский и 47 н.п. Главными



Умревинский острог, Мошковский р-н

промышленными предприятиями р-на являются: 114-й ремонтный завод средств заправки и транспортирования горючего, Ремонтно-механический завод «Ояшинский», Ояшинский завод крепёжных изделий, Дубровинский лесхоз, Ташаринский грузовой порт. Сельскохозяйственные предприятия специализируются на производстве зерна, молока, мяса, овощей, картофеля. Овощеводство закрытого типа представлено тепличным комплексом «Емельяновский» («Экосервис-Агро»), свиноводство – племенной свинофермой «АПК Иня». В 2010 г. открыт «Балтинский комбинат полуфабрикатов» по переработке мяса. Из памятников истории известен Умревинский острог (1703), остатки плотины и мельницы купца Жернакова на р. Порос; водонапорная башня на ж.-д. ст. Станционно-Ояшинский (1893–1898). В п. Обской открыт детский оздоровительный комплекс (2008). С 1962 по 2002 г. функционировала ж.д. Мошково – Ташара (32 км), демонтирована. В с. Белоярка с 1936 по 1993 г. зверосовхоз «Белоярский» был известен не только в СССР, но и за рубежом, закрыт в 1994 г.

120. Нижнекаменка, село в Ордынском р-не на правом берегу Новосибирского вдхр. в устье р. Каменка, на западной окраине Караканского бора. Основано в 1705 г. Число жителей 1197 чел. (2001). У села устроена паромная переправа в райцентр Ордынское, протяжённостью 4400 м, работает в светлое время суток с мая по октябрь. Вблизи Н. есть обнажения известняков с остатками морской фауны. В сельском парке установлен Мемориал в честь односельчан, павших на фронтах Великой Отечественной войны. Н. связана а/д с крупным с. Чингис (33 км) через д. Усть-Хмельёвка и д. Абрашино.



Закладной камень в честь 300-летия Умревинского острога



Паромная переправа у с. Нижнекаменка, Ордынский р-н

121. Новобибеево, село на западе Болотнинского р-на, на р. Ояш (бассейн р. Обь). Там, где стоит сегодня Н., была глухомань – тайга с деревьями в 2–3 обхвата, по берегу р. Ояш – топкое болото с кочками. К реке шла торная медвежья тропа на водопой. На месте, где сейчас каменный карьер промышленной артели «Лесохим», была каменоломня по добыче камня для строившегося Транссиба. В 1902 г. первые поселенцы (пять семей) облюбовали это место. Построили шалаши, купили у каменотёсов бараки, перевезли их и начали строиться. В 1905–1907 гг. прибыла большая группа переселенцев и на сходке решено называть новое поселение Новобибеево (д. Старобибеево на берегу р. Обь уже существовала с 1712 г.). На р. Ояш построили две мельницы (1907 и 1912). Возникло смолокурение (семь артелей). В 1914 г. построили школу, в которой в 1919 г. располагался штаб полка Колчака. В 1950 г. построен ФАП. В 1963 г. основан каменный карьер (фактически работал с 1956 г.), в 1983 г. построена новая двухэтажная школа. В 2007 г. образован УПНСО «Болотнинский лесхоз». Для туристов наиболее интересен каменный карьер в окружении настоящей тайги, близость р. Обь (3 км), обилие грибов. Число жителей 477 чел. (2016).



Новобибеевский карьер

122. Новосибирск, центр области и СФО, крупнейший за Уралом промышленный, научный, деловой, транспортный и культурный город. Основан в 1893 г. в связи со строительством ж.д. Москва – Владивосток. Численность населения 1 567 087 чел. (2016). 10 районов, крупный железнодорожный узел, аэропорт Толмачёво, речной порт. Музей г. Новосибирска с филиалами, театр оперы и балета, филармония, театр кукол, драмтеатры, планетарий, аквапарк, зоопарк, консерватория, мотодром, четыре железнодорожных вокзала, ЛДС «Сибирь», стадион «Спартак», Академгородок, Новосибирская ГЭС, ГЛК «Иня», яхт-клуб, биатлонный комплекс, ГПНТБ, ЦПКиО, городское бюро путешествий, ботанический сад СО РАН, цирк, грузовой речной порт на р. Обь, свыше 50 крупных промышленных предприятий и строительных организаций, консульство ФРГ, Дом русско-японской дружбы «Хоккайдо» и др.




Новосибирский университет



Театр оперы и балета



Бугринский мост



Храм Александра Невского

123. Новосибирская электростанция (ГЭС), построена в южной части Новосибирска на р. Обь. Мощность в настоящее время 455 мВт. Гидроузел построен по русловой схеме: здание электростанции, бетонная водосливная плотина, земляная плотина, шлюз с тремя камерами. Протяжённость всех сооружений 5 км. После перекрытия русла началось заполнение Новосибирского вдхр. В 1959 г.

уровень воды в Оби выше Новосибирска повысился на 19,5 м. Образовался самый крупный искусственный водоём в Западной Сибири пл. 1070 км² с полным объёмом воды 8,86 км³. Длина вдхр. 185 км, максимальная ширина 18 км, средняя глубина 8,2 м, максимальная 27 м. Создание вдхр. привело к изменению естественного режима р. Обь: происходит разрушение берегов, обеднели рыбные запасы, сократилась пл. лесов на 30 тыс. га. В вдхр. впадают 30 рек, но лишь р. Бердь является главным пополнителем воды, в устье образует залив. У вдхр. комплексное назначение: получение электрической энергии, для транспорта, водоснабжения, рыбного хозяйства. На берегах вдхр. отдыхают десятки тысяч новосибирцев. Развитие и распространение получили водный туризм и водный спорт. В народе Новосибирское вдхр. называют Обским морем.



Перекрытие русла р. Обь при строительстве Новосибирской ГЭС (1956 г.)



Новосибирское водохранилище (2008 г.)

124. Новосибирская лесная дача, занимает северную часть Новосибирского и с-з территорию Мошковского р-нов правобережья р. Обь, является продолжением ленточных боров Верхнего Приобья. Породообразующими деревьями являются сосна, берёза, осина, рябина, черёмуха, калина. Н. л. д. разделена просеками на квадраты. Лесную дачу Новосибирского р-на пересекают небольшие речки: Каменушка, Бибиха, Шатуниха; в Мошковском р-не лесной дачи протекают реки Берёзовка, Матюжиха, Ингула, Крутишка, Караус, Порос. Абсолютные высоты на юге 165 м, на севере 106 м. Сама лесная дача не заселена, но по берегу р. Обь расположены п. Бибиха, п. Седова Заимка, с. Белоярка, с. Успенка, в которых есть базы отдыха и дачные участки. Н. л. д. – заповедный уголок, служащий северными «лёгкими» обл. центра.

125. Новосибирская область, расположена в ю-в части Западно-Сибирской равнины. Граничит на западе с Омской, на севере с Томской, на востоке с Кемеровской областями, на юге с Алтайским краем и Казахстаном. НСО образована 28.09.1937 г., пл. 178,2 тыс. км², численность населения 2 762 237 чел. (2016). В области 30 муниципальных р-нов. Территория НСО занимает южную часть Васюганской равнины, Барабинскую равнину, север Кулундинской равнины и с-з отроги Салаирского кряжа. Р. Обь делит территорию области на две части: западную – левобережье и восточную – правобережье.



Административно-территориальное устройство НСО



Гербы райнов и городов НСО

НСО имеет характер рельефа с высотами 100–200 м, и только в восточной части высоты составляют 250–400 м (наибольшая высота 502,6 м). Для левобережья характерны гривы высотой 7–12 м, вытянутые с ю-з на с-в, а межгривные пространства заняты озёрами и болотами. На территории НСО обнаружены более 200 месторождений полезных ископаемых, в том числе нефти и газа, угля, торфа, золота, цементного сырья, огнеупорных, кирпичных и тугоплавких глин, строительных материалов, песка, поваренной соли, соды, сапропели, лечебные грязи; а также запасы пресных, минеральных и термальных вод. Главные реки: Обь с притоками Бердь, Иня; притоки Иртыша – р. Тара, р. Омь; реки бессточного бассейна – Чулым, Баган, Каргат, Карасук. Озёра занимают 3,5% территории области, среди крупных: Чаны, Убинское, Сартлан, Урюм, Тандово. Среди озёр есть и пресные, и солёные. Болота занимают 17% пл. области (особенно север). Южная часть лесной зоны занимает северные р-ны области, здесь присутствуют хвойные леса. К югу, в лесостепной зоне, распространены осиново-берёзовые массивы и колки (Барабинская равнина). Многие южные р-ны (степные участки) распаханы под посевы сельскохозяйственных культур (Кулундинская равнина). НСО – индустриально-аграрный экономический р-н Западной Сибири. Машиностроение, наука и образование опреде-

ляют специализацию области. Производительные силы размещены вдоль Транссиба, в Новосибирске и вокруг него. По объёму валовой продукции сельское хозяйство НСО входит в первую десятку РФ. Отрасли специализации – производство зерна, мяса, молока и их переработка. В число участников внешнеэкономической деятельности входят: ОАО «Сибирский антрацит», ЗАО «Новосибирский электродный завод», НАПО имени Чкалова, ОАО «Искитимцемент» и др.

126. Новосибирский район, расположен в центрально-восточной части области с центром в г. Новосибирске. Пл. 2,80 тыс. км², численность населения 124 049 чел. (2015). Образован в 1929 г., ликвидирован в 1932 г., вновь образован в 1939 г. Поверхность р-на представлена Приобским плато, которое р. Обь делится на правобережную и левобережную части. На с-в возвышенность Сокур с максимальной высотой 250 м, на ю-в заходит гряда Буготакских сопок с максимальной высотой 381 м. Главной рекой является Обь с правыми притоками Иня, Бердь. Особое место занимает с-з часть Новосибирского вдхр. Север р-на занят Новосибирской лесной дачей, а остальная территория – типичная лесостепь. На с-з р-на находится южная часть Кудряшовского природного заказника, на востоке памятник природы регионального значения «Долина реки Издревая». В Н. р-не два горнолыжных комплекса: «Ключи» (п. Ключи) и «Кольцово» (р.п. Кольцово). В с. Боровое, на берегу Новосибирского вдхр., работает санаторий-профилакторий «Изумрудный», а на правом берегу р. Обь – круглогодичная база отдыха «Седова Заимка» в 43 км к северу от Новосибирска. К западу от обл. центра – аэропорт Толмачёво (с 1992 г. имеет статус международного). На территории р-на известно несколько десятков археологических и палеонтологических памятников и объектов от неолита до эпохи средневековья. У п. Седова Заимка памятник эпохи неолита, здесь же обнаружены могильник и городище начала II тысячелетия н.э. Кроме густой сети ж.д., автомагистралей, водного пути Оби, аэропорта, в р-не расположены два крупных села – Криводановка (12 тыс. жителей), Барышево (10 тыс. жителей) и р.п. Краснообск (22 913 жителей в 2016 г.).



Детский сад в Новосибирском районе

127. Обская песчаная степь, памятник природы регионального значения комплексного профиля в южной части Сузунского р-на, пл. 36,2 га, образован в 1997/2007 гг.: 53°31' с.ш. 82°22' в.д. у п. Лесниковский Меретского с/с. Цель создания памятника – сохранение сформированных и натурализовавшихся естественно-возобновляющихся фрагментов песчаной степи, кустарниковых зарослей и соснового редколесья. От обл. центра 207 км через с. Верх-Сузун.

128. Обь, город, имеет статус городского округа, расположен на Транссибе в 5 км к западу от обл. центра. Численность населения 28913 чел. (2016). Образован в 1969 г. и связан с развитием ж.-д. ст. Обь и аэропорта «Толмачёво». Свою биографию О. начинает с д. Толмачёво, где в 1895 г. проложен Транссиб, в 1896 г. построены каменное паровозное депо с мастерскими, водонапорная башня и вокзал. В 1935 г. для ремонта авиатехники созданы мастерские, которые в 1941 г. включены в состав Новосибирской авиационной школы, а с 1956 г. – авиационный завод по ремонту МИГ-15 и МИГ-17. В 1941–1958 гг. в Толмачёво базировалось Сибирское авиационное училище, в котором учились будущие космонавты – Г. С. Титов, П. Р. Попович, Б. В. Вольнов. В 1947 г. получен статус р.п. В 1957 г. из Толмачёво в Москву вылетел экипаж ТУ-104. В 1961 г. 26-й авиационный ремонтный завод ВВС (в/ч № 13838) освоил ремонт СУ-9, СУ-11, СУ-15, а с 1995 г. – СУ-15ТМ и СУ-27. В 1961 г. в западной части ст. Обь построен п. геофизиков, впоследствии Центральная геофизическая экспедиция. В 1969 г. р.п. Обь преобразован в город р-ного подчинения. Дом пионеров из с. Барышево переехал в г. Обь в 1970 г. В 1972 г. открыта детская музыкальная школа. В 1974 г. образован ДЭУ Управления а/д Омск – Новосибирск, а в 1978 г. – ДРСУ № 2. С 1975 г. работает завод «Сибсантехмонтаж», с 1979 г. открыт ДК «Крылья Сибири». В 1989 г. О. получил статус города обл. подчинения. С 1992 г. начал работать пост таможенной службы в аэропорту Толмачёво. В 1992 г. Толмачёвский авиаотряд разде-



г. Обь. Новосибирская духовная школа

лился на три предприятия: «Аэропорт Толмачёво», авиакомпания «Сибирь» и «Запсибаэронавигация». О. является крупным транспортным узлом Сибири. В 2007 г. начала работать Новосибирская духовная семинария в восстановленном здании бывшего Гарнизонного дома офицеров г. Обь. В 2007 г. открыта а/д Новосибирск – аэропорт Толмачёво (11,4 км). 2010 г. – открытие мемориального комплекса «Звезда» и взлётно-посадочной полосы – 2 (строилась 23 года). В 2011 г. открыт музей боевой славы ветеранов войн и городской музей истории. Пл. города 2195 га, число улиц 66, два м/р-на, 26 переулков, один проспект.

129. Обь, река, одна из крупнейших в России, на протяжении 400 км протекает по территории НСО. На этом пути О. принимает около 50 притоков. Южную часть территории области занимает Новосибирское вдхр. В северной части долина реки хорошо выработана, с крутым и обрывистым правым берегом, и широкой левобережной поймой до 13 км. Выражены две волны весеннего половодья, межень наступает в сентябре–октябре. Скорость течения О. весной 5–5,6 км/ч, в межень 2,7–3,0 км/ч. В изгибах реки и узкостях существуют прижимные течения. Продолжительность навигации в среднем 182 суток. Устроены пристани для пассажирского сообщения и грузовые порты для перевозки грузов. На акватории вдхр. и в русле ниже ГЭС много островов, которые меняют свои очертания вследствие размыва пород. Глубину фарватера поддерживают очистительные работы земснарядов. По всему побережью расположены базы отдыха, садовые участки, оздоровительные и спортивные лагеря, а также более 60 поселений.

130. Озеро Горькое, памятник природы регионального значения на ю-з НСО (граница Купинского и Баганского р-нов), профиль ландшафтный, пл. 741,7 га, у с. Новоключи, образован в 2003/2007 гг.: 54°14' с.ш. 77°59' в.д. Озеро с большой концентрацией соли и наличием в нём рачка артемии, одного из немногих представителей стенобионтной галофильной фауны. В прибрежной зоне озера сохранился солончаковый, разнотравно-ковыльно-типчаковый и разнотравно-злаковый комплекс



Озеро Горькое

степной растительности с сопутствующим ему животным миром. 10 видов птиц, 3 вида насекомых занесены в Красные книги РФ и НСО. Озеро с 1898 г. известно своим эффективным лечением заболеваний кожи, опорно-двигательного аппарата, органов дыхания, нервной системы. От райцентра Купино 47 км, от обл. центра через г. Карасук 479 км.

131. Озеро Сплавное, памятник природы регионального значения комплексного назначения на юге Сузунского р-на, пл. 100 га (лес – 50,5 га, болото осоковое – 49,5 га), у д. Камышинка Меретского с/с. Образован в 1997/2007 гг.: 53°38' с.ш. 82°34' в.д. Цель создания: сохранение и усиление средообразующих, водоохранных, санитарно-гигиенических и оздоровительных функций водно-болотных угодий; сохранение растительного и животного мира, представляющего природную модель биоразнообразия, свойственного для Сузунского бора. От обл. центра 214 км через р.п. Сузун и д. Камышинка.

132. Озёрно–болотный комплекс «Тайлаковский», памятник природы регионального значения, расположен в северной части Татарского р-на у д. Тайлаково и оз. Тайлаковское. Профиль ландшафтный, пл. 1826 га (болото – 1544 га, озеро – 255 га, сенокосы заболоченные – 16 га, пастбища – 11 га), образован в 2003/2007 гг.: 55°25' с.ш. 75°37' в.д. Изолированный островной участок болотной растительности, своеобразный комплекс фрагментов болотных экосистем. 11 видов растений и животных занесены в Красные книги РФ и НСО. От обл. центра 523 км через д. Лопатино, д. Тайлаково, от райцентра 34 км.

133. Озёрно–займищный комплекс «Кучум», памятник природы регионального значения ландшафтного профиля на севере Татарского района, пл. 542 га (болото – 321 га, озеро – 221 га) у оз. Кучум. Образован в 2003/2007 гг.: 55°27' с.ш. 75°40' в.д. Своеобразный комплекс озёрных и болотных экосистем; зарастающее озеро с мощным тростниковым бордюром, расположенное среди лесостепного ландшафта. От обл. центра 526 км через г. Татарск, д. Лопатино.

134. Озёрно–займищный природный комплекс, памятник природы регионального значения ландшафтного профиля на ю-з Чистоозёрного р-на у с. Новокрасное и оз. Солёное: 54°16' с.ш. 76°03' в.д., пл. 480,14 га (болото – 112,42 га, озёра – 112,92 га, солончаки – 122,55 га, сенокосы – 104,77 га, пастбища – 27,48 га).

Образован в 2005/2007 гг. Памятник – заболоченная депрессия местности, занятая серией заросших тростником озёр и болот. Своеобразный комплекс водных и околоводных экосистем с примесью степных элементов. 16 видов растений и животных внесены в Красные книги РФ и НСО. Безлюдная местность у границы с Казахстаном. От обл. центра 561 км через р.п. Чистоозёрное.

135. Озёрский рям, памятник природы регионального значения ландшафтного профиля на юге Каргатского р-на, южнее д. Озерки 6-е, рядом с а/д Каргат – Кочки. Образован в 2009 г., пл. 885,5 га (болото – 868,5 га, озеро – 14,5 га, кустарник – 2,5 га): 54°35' с.ш. 80°18' в.д. Эталонный изолированный островной участок таёжно-болотной растительности, расположенный среди лесостепного ландшафта. Верховой болотный массив с примесью лесотундровых элементов, таёжно-болотных, лесостепных и луговых видов. Выявлено 95 видов высших сосудистых растений и 6 видов мохообразных. Произрастают 4 красно-книжных вида растений: звездчатка ланцетовидная, осот болотный, щитовник гребенчатый, зверобой большой. 10 видов животных занесены в Красные книги РФ и НСО. От райцентра 62 км, от обл. центра 242 км через г. Каргат, с. Усть-Сумы.

136. Омь, река, правый приток р. Иртыш, главная река Барабинской равнины, протекает с востока на запад по территории Убинского, Куйбышевского, Чановского, Венгеровского, Усть-Таркского и Татарского р-нов НСО. Начинается О. из оз. Омское на ю-в Васюганской равнины на высоте 144 м: 56°12' с.ш. 81°22' в.д. Длина реки в НСО 826 км, принимает крупные притоки справа – Тартас, Кама, Ича. Типично равнинная река, русло извилистое. Берега О. (перевод с тюркского «омь» – тихая) с давних времён заселялись разными народами, о чём свидетельствуют городища, курганы и могильники. И сегодня на О. расположены многие н.п. Путешествие по О. представляет не только спортивный, но и познавательный интерес.



Река Омь

137. Ордынский район, расположен на юге НСО, на Приобском плато. Значительная часть р-на занимает левобережье и правобережье Новосибирского вдхр. Левобережье Приобского плато



Карта возникновения населённых пунктов на территории района

Православный мужской
 Михаило-
 Архангельский
 монастырь,
 с. Козиха



Санаторий-
 профилакторий
 «Обская волна»

типичная лесостепь, и лишь на ю-з выделяется лесной массив – Алеусская лесная дача. Правобережье вдхр. занято Караканским бором. Реки, впадающие в вдхр. слева: Алеус, Кирза, Орда, Шарап, Ирмень; справа: Малый Чингис, Чингис, Хмелёвка, Каменка, Ельцовка, Каракан, относятся к малым рекам. Левобережье и правобережье р-на сообщаются по двум паромным переправам: Ордынское – Нижняя Каменка и Чингис – Спирино. О. р-н выделяется обилием археологических объектов с артефактами разных эпох от неолита до средневековья. Почти всё побережье вдхр. – зона отдыха новосибирцев. В с-в части р-на успешно работает лучшее сельскохозяйственное производство АОЗТ «Племзавод Ирмень». На левом берегу вдхр., у устья р. Ирмень, установлен памятный камень о битве русских казаков с войском хана Кучума, где он был разбит 20 августа 1598 г. Через О. р-н проходит а/д федерального значения Новосибирск – Павлодар.

138. Ордынское, рабочий посёлок, расположен в центре р-на при впадении р. Орда в Новосибирское вдхр. Возник в 1721 г. Численность населения 9616 жителей (2016). Райцентр расположен в 104 км от обл. центра на а/д Новосибирск – Павлодар. Автовокзал расположен в центре (построен в 1969 г.). С 1986 г. работает Ордынский краеведческий музей с картинной галереей. Речная пристань построена в 1958 г. В 1960 г. с. Ордынское было подключено к ЛЭП от Новосибирской ГЭС. Статус р.п. был получен в 1962 г. На центральной улице О. выстроен храм во имя Пресвятой Троицы, храм во имя Иконы Божией матери «Неопалимая Купи-



р.п. Ордынское, берег водохранилища



р.п. Ордынское, парк «Лунёвка»

на». В центре О. установлен памятник погибшим в Великой Отечественной войне. В р.п. функционирует стадион, ДДТ, музыкальная школа, ДЮСШ.

139. Остров Голинский, памятник природы регионального значения ландшафтного профиля, расположен на острове Голинский оз. Малые Чаны в западной части Здвинского р-на. Создан 2004/2007 гг., пл. 373 га (болото – 209 га, луг – 164 га): 54°37' с.ш. 78°07' в.д. Остров ограничен протоками Глубокая и Селезнёва. Памятник имеет важное значение как место гнездования и скопления птиц во время миграций и представляет собой комплекс фауны и флоры, сочетающий околотовные и степные виды животных и растений. Растительные сообщества состоят из степных видов с примесью лесостепных и луговых. Здесь зарегистрировано 69 видов птиц, 12 видов млекопитающих, 3 вида земноводных, 378 видов беспозвоночных, более 50 видов высших сосудистых и низших растений; из них 17 видов растений и животных занесены в Красные книги РФ и НСО. От райцентра 34 км, от обл. центра 429 км через с. Петраки.

140. Остров Медвежий, памятник природы регионального значения ландшафтного профиля на о. Медвежий в северной части оз. Чаны ю-в Чановского р-на. Создан в 2008 г., пл. 548,6 га (лес – 186,3 га, болото – 64,2 га, луга и пастбища – 288,1 га): 54°59' с.ш. 77°28' в.д., в 4 км от с. Таган. О. М. вытянут в с-в направлении на 8691 м, длина береговой линии 21061 м. Остров имеет важное значение как место гнездования и скопления птиц во время миграций. Растительные сообщества состоят из лесостепных, луговых и степных видов в его сухопутной части, с обрамлением околотовной и водной растительности вдоль береговой линии. Зарегистрировано 73 вида растений, 120 видов наземных позвоночных и 419 видов беспозвоночных животных, в том числе 357 видов насекомых; 17 видов животных и 3 вида растений, занесённых в Красные книги РФ и НСО. От обл. центра 478 км через с. Таган.

141. Остров Узкорецкий, памятник природы регионального значения ландшафтного профиля в с-з части оз. Чаны Чановского р-на, пл. 124 га, в 8 км к востоку от с. Таган. Создан в 2008 г.: 54°58' с.ш. 77°26' в.д., вытянут с ю-з на с-в на 5240 м при длине береговой линии 11091 м. Зарегистрировано 73 вида растений, 118 видов наземных позвоночных, 395 видов беспозвоночных животных, в том числе 316 видов насекомых; выявлено 17 видов животных и 4 вида растений, занесённых в Красные книги РФ и НСО. Создание

режима особой охраны снизит фактор беспокойства для нерестовых стад рыб, что окажет благоприятное влияние на ихтиофауны Чановской озёрно-речной системы. От обл. центра 480 км через д. Белехта, д. Зенкино, с. Таган.

142. Петенёвские ельники, памятник природы регионального значения ботанического профиля в правобережье р. Бердь, на востоке Маслянинского р-на: 54°28' с.ш. 84°55' в.д., образован в 1999/2007 г. к востоку от п. Петени; пл. 589 га. (лес – 414 га, кустарники – 24 га, прогалины – 134 га, сенокосы – 12 га, воды – 2 га). Участки елового леса в предгорьях Салаирского кряжа находятся среди смешанных и мелколиственных лесов и лугов салаирских предгорий. Еловый лес расположен на крутых берегах в долине р. Бердь. В ельниках зарегистрировано 56 видов птиц и 605 видов беспозвоночных животных. Среди редких растений несколько видов включены в Красную книгу РФ и НСО: кандык сибирский, ятрышник шлемоносный, купальница азиатская, лилия кудреватая. От райцентра 60 км, от обл. центра 205 км через д. Конёво, п. Мирный, п. Петени.

143. Пихтовый Гребень, гора 494,2 м Салаирского кряжа на севере Маслянинского р-на у слияния р. Большая Еловка, ручья Крутой и р. Листвянка. Вокруг горы реликтовый черневой лес (пихта, осина) с множеством редких видов растений. Здесь произрастает гусиный лук, нигде больше не встречающийся. В 2 км к с-з от горы до 50-х годов XX в. находилась д. Еловка (52 двора), через которую протекали р. Большая Еловка, р. Поперечная и р. Отчиха. На самой горе установлен пункт государственной геодезической сети. Ближайшая дорога от с. Лебедево в южном направлении 20 км.

144. Пойменно–островной природный комплекс, памятник природы регионального значения ландшафтного профиля в левобережье среднего течения р. Иня, на с-з Тогучинского р-на, пл. 503 га (лес – 442,6 га, сенокосы – 19,29 га, пастбища – 2,4 га, сельскохозяйственные угодья – 7,3 га, кустарники – 17,23 га, озеро – 2,57 га, дороги – 4,34 га, болото – 7,27 га); образован в 2001/2007 гг.: 55°14' с.ш. 83°55' в.д. В излучине р. Иня располагается Кузнецовский бор – натурализовавшиеся, естественно возобновляющиеся фрагменты сосновых, сосново-берёзовых, осиновых лесов, разнотравные открытые и кустарниковые луга, множество стариц и мелких пойменных водоёмов. Здесь зарегистрировано 75 видов высших сосудистых растений, 22 вида водорослей и мохообразных, 67 ви-

дов птиц, 25 видов млекопитающих, 4 вида земноводных, 3 вида пресмыкающихся, 338 видов беспозвоночных; а 27 видов растений и животных занесены в Красные книги РФ и НСО. От обл. центра 87 км через с. Карпысак.

145. Покровская лесостепь, памятник природы регионального значения ландшафтного профиля в ю-в части Доволенского р-на, к югу от с. Покровка. Пл. 4740 га (болото – 634 га, лес – 372 га, кустарники – 270 га, озеро – 22 га, пастбища – 212 га, сенокосы – 3005 га, пашни – 208 га, дороги – 17 га). Создан для сохранения эталона Барабинского лесостепного ландшафта с элементами водно-болотной биоты, включающего мозаику элементов типичной лесостепи из берёзово-осиновых колков, закустаренных лугов, разнотравных лугов, болот и небольших водоёмов, служащих местом обитания многих видов растений и животных (21 вид внесены в Красные книги РФ и НСО). От обл. центра через с. Довольное и с. Покровка 306 км.

146. Полуостров Сугун озера Тандово, памятник природы регионального значения ландшафтного профиля в центральной части Барабинского р-на. Образован в 1998/2007 гг., пл. 188 га (болото – 45,6 га, лес – 33,4 га, сенокосы – 77,1 га, пашня – 29,1 га, кустарники – 2,1 га, дороги – 0,7 га): 55°09' с.ш. 78°00' в.д. Ближайшие н.п. – д. Бадажки, аул Тандов. В состав памятника входят природные комплексы – натурализовавшиеся, естественно возобновляющиеся фрагменты берёзовых и сосново-берёзовых лесов, необычных для лесостепной зоны, редкие виды животных и растений, занесённые в Красную книгу НСО (2 вида растений, 3 вида птиц, 2 вида шмелей). От райцентра 32 км, от обл. центра через г. Барабинск, п. Дунаевка 344 км.

147. Порос, река в с-з части Мошковского р-на, длина 55 км, исток в с-з части возвышенности Сокур на высоте 231 м между с. Сокур и п. Емельяновский. Впадает П. в р. Обь у с. Успенка на высоте 87 м. Общее направление течения с ю-в на с-з. Река равнинная, течение медленное с множеством поворотов и излучин. Принимает 11 притоков, левые: Грязнушка, Поросик с притоком Глинка, Чесноковка, Крутишка, Ельцовка, Караус и правые: Большая Пузыриха, Скороходиха с притоком Боровушка, Крутелька, Скакальная, Сосновка. Все притоки маловодные, собирают воду из многочисленных оврагов и логов. Залесённость бассейна П. составляет 40%. В верхнем течении река протекает по лесостепной зоне, в среднем

огибает Старо-Поросскую лесную дачу (9 км²), в нижнем пробирается через болото Галинское. В бассейне П. размещалось 23 н.п., на сегодня осталось 9. В нижнем течении П. в начале XX в. была построена мельница томским купцом Е. А. Жернаковым. Рядом был выстроен двухэтажный деревянный дом для управляющего. После революции 1917 г. дом оборудовали под областной Дом отдыха для учителей, а в годы Великой Отечественной войны – под госпиталь для реабилитации инвалидов войны. В настоящее время на территории находится Успенский психоневрологический интернат, а от мельницы осталась бетонная плотина.

148. Приобское плато. Территория НСО постепенно повышается с запада на восток, образуя условно четыре ступени. Самая низкая ступень занимает западную часть Барабинской равнины с высотами 90–120 м, рельеф усложняется гривами. Вторая ступень поднимается до высоты 140–150 м. В северной части она представлена Васюганской равниной, понижающейся на юге. Третью ступень рельефа образует Приобское плато, которое долиной р. Обь разделяется на левобережную и правобережную части. Абсолютные высоты от 150 до 300 м, а в долинах рек высоты могут понижаться до 90–100 м. На П. п. возрастают относительные высоты: в левобережье до 50 м, в правобережье до 200 м. П. п. расчленено долинами рек Обь, Бердь, Иня и их притоками. Склоны долин расчленены оврагами, балками, лощинами. Долины рек сложно устроены: два уровня пойм, 2–4 надпойменные террасы. Водоразделы представлены широкими увалами овальной формы. На увалах распространены блюдцеобразные понижения. В разных частях рельеф П. п. отличается абсолютными и относительными высотами, густотой расчленения. Так, в левобережье (Ордынский р-н) абсолютные высоты понижаются к долине р. Обь от 235 м до 124 м, а в Сузунском р-не – от 297 м до 135 м (правобережье). На Буготакских сопках встречаются холмы с высотами более 300 м (сопка Холодная – 381 м, сопка Мохнатая – 375 м, сопка Большая – 362 м). Четвертую ступень представляет Салаирский кряж (см.). Разнообразие рельефа П. п. приводит к многообразию ландшафтов территории и привлекает людей к заселению этих мест.

149. Салаирский кряж, платообразная возвышенность в горах Южной Сибири, расположенная на территории Алтайского края, Кемеровской и Новосибирской обл. С высоты летом кряж похож на зелёный остров, он образует дугу, обращённую выпуклостью на



Салаирский кряж

с-в. На с-з кряж достигает Буготакских сопок. Максимальная высота в НСО – на востоке Маслянинского р-на – 502,6 м. С. к. напоминает выровненную всхолмлённую возвышенность, расчленённую процессами эрозии ветрового и водного разрушения. Породы палеозойского фундамента перекрыты толщей бокситоносных глин, суглинками и галечниками. Рельеф включает останцы, сложенные твёрдыми породами (диориты, габбро, граниты). Имеются карстовые формы – пещеры, воронки, сухие лога, обязанные своим происхождением толщам карстующих известняков при низком залегании уровня подземных вод. На С. к. выявлено 12 пещер, пять из которых на территории НСО. Кряж богат полезными ископаемыми: золотоносные россыпи, серебрясвинцовые руды, штоки железняка, залежи сферосидеритов, киновари, шеелита, мрамора и др. Жемчужиной С. к. является р. Бердь с притоками. Возвышенная часть покрыта черневой тайгой из пихты и осины с примесью берёзы, а у бывшего п. Которово Тогучинского р-на образован памятник природы «Черневые леса Салаира». Природа С. к. красива в любое время года и похожа на сказку, в которой есть место и бурому медведю, и сибирскому соловью.

150. Сартлан, озеро с пресной водой, 4-е по размерам в НСО, расположено на границе Барабинского и Здвинского р-нов. Пл. озера 238 км², отметка уреза воды 110 м. С. (в переводе с башкирского «суртан» – щука) имеет дно блюдцеобразной формы, постепенно



Котловина озера Сартлан

понижаясь, в середине имеет глубину до 5 м. Вокруг С. разбросаны озёра помельче: Лихомановое, Хромовое, Уханово, Маук, Малый Сартлан, Гребеншиково. Вся эта озёрно-болотная территория является уникальной средой обитания рыб, птиц, зверей и беспозвоночных животных. Есть и одно солёное оз. у д. Алексеевка – Горькое. В С. впадает одна р. Карапуз, но основное питание получает за счёт стока талых снеговых, дождевых и подземных вод. Заморов в озере не бывает, поэтому в восточной части при впадении р.Карапуз устроен рыбопитомник «Новосибирскрыбхоза» у п. Красный Яр. Рыбопитомник – каскад прудов с обводным каналом и системой гидросооружений. Вокруг озера расположены н.п.: д. Кармакла, с. Таскаево, п. Красный Яр, д. Малышево, п. Петропавловский, д. Алексеевка, д. Новогребеншиково. От обл. центра 384 км через г. Барабинск, д. Юный Пионер, с. Кожевниково.

151. Северный район, расположен на с-з НСО, на севере граничит с Томской областью, самый большой по пл. – 15,57 тыс. км². Численность населения 9720 чел. (2016). Занимает юг Васюганской и север Барабинской равнин. Поверхность наклонена с с-в (144 м) на ю-з (125 м). В этом направлении текут главные реки района: Тара, Тартас, Ича, Кама. У рек выражены долины только в устьевых частях. Большинство рек служат водоприёмниками талых и дождевых вод из многочисленных озёр и болот. Междуречье Тары и Тартаса занимает заболоченная Тартасская лесная дача. На запа-



Место битвы дружины
Ермака с войском хана
Кучума на р. Таргас

с. Северное,
культурно-
досуговый центр



де р-на болота: Цимган, Осиновское, Кузуклинское, Жабаринское, Хоботовское, Табакульское. Крупные пресные озёра находятся на юге: Кырчик, Аптула, Кондово, Тенис, Кожурла, Кротово. Более 50% площади района занимают леса (работают два лесхоза). Запасы торфа оцениваются в 802,2 млн т. Открыты шесть месторождений сапропеля, разрабатываются кирпичные суглинки, обнаружен природный источник минеральной воды (для наружного применения). Открыты семь месторождений нефти и одно газоконденсатное. «Верх-Тарское» имеет запасы нефти 24,5 млн т. с глубиной залегания 2456–2530 м, разрабатываются «Восточно-Тарское», «Малочиченское» и др. По трубопроводу нефть подаётся до ст. Барабинск и вливается в систему «Транссибнефть». Территория р-на осваивалась с XVII в., однако за последние 50–60 лет из 94 н.п. в р-не осталось 32. На левом берегу р. Тара расположено с. Бергуль, в котором в 1984 г. открыт дом-музей П. П. Бажова (1879–1950), автора книги «Уральские сказы». Ежегодно проводятся «Бажовские дни». Дом-музей оформлен цветной мозаикой под малахит и чеканкой по сказам. П. П. Бажов жил в с. Бергуль в начале XX в. От райцентра с. Бергуль находится в 33 км. В д. Весёлая и с. Чебаки сохранились

деревянные постройки начала XX в. Райцентр сменил три названия: Дорофеево (1727) – Вер-Назарово (1930) – Северное. До ж.-д. ст. Барабинск проложена асфальтированная дорога (134 км). В с. Северное в ДДТ работает музей трудовой и боевой славы (с 1969 г.). В центре села создан сквер исчезнувших н.п. р-на, построен культурно-досуговый центр, открыт Дом ветеранов. У с. Северное обнаружены курганы раннего железного века. Число жителей райцентра 4988 чел. (2016). До Новосибирска через г. Барабинск 434 км.

152. Сибирский (Московский) тракт, основная сухопутная транспортная коммуникация Сибири XVIII–XIX вв. Из таможенной книги г. Тара за 1675 г. известно, что русские во второй половине XVII в. хорошо были осведомлены о путях сообщения с Томском (основан в 1604 г.) через Барабу. Московско-Сибирский тракт – результат целенаправленной политики государства и общества по освоению Сибири, он сочетал государственное и частное ведение хозяйства, связанное различными видами и формами организации передвижения. По территории нынешней НСО тракт проходил через сегодняшний Усть-Тарковский р-н (Еланка – Усть-Тарка – Камышево), Венгеровский р-н (Вознесенское – Венгерово – Туруновка), Чановский р-н (Покровка), Куйбышевский р-н (Антошкино – Булатово – Куйбышев), Убинский р-н (Колмаково – Убинское), Каргатский р-н (Форпост-Каргат), Чулымский р-н (Иткуль), Коченёвский р-н (Овчинниково – Крутологово), Колыванский р-н (Новотырыш-



Старый Сибирский тракт (фрагмент)

кино – Кольвань), Мошковский р-н (Дубровино – Ташара – Умрева), Болотнинский р-н (Ояш – Болотное), т.е. через территории 11 р-нов. Процесс устройства деревень, станций и заселения Московско-Сибирского тракта от Тюмени до Иркутска проходил непрерывно в течение 100 лет, начиная с 1731 г. по 1833 г. и связан с массовым заселением тракта и притрактовой территории принудительными методами за счёт высылаемых в Сибирь из Европейской России поселщиков.

153. Силишинский рям, памятник природы регионального значения ландшафтного профиля, пл. 974 га (болото – 710 га, лес – 7 га, пастбища – 192 га, сенокос – 12 га, озёра – 53 га), на севере Усть-Таркского р-на у оз. Силиш и д. Силиш. На ю-в примыкает к болоту Людвиково: 55°54' с.ш. 75°50' в.д. Создан в 2002/2007 гг. Своеобразный комплекс фрагментов лесных и болотных экосистем с примесью луговых и лесотундровых элементов, расположенных среди лесостепного ландшафта. По характеру фитоценозов, С. р. представляет собой эталонный островной верховой болотный массив Омь-Таркского геоботанического комплекса. 13 видов растений и животных занесены в Красные книги РФ и НСО. От обл. центра 583 км через д. Силиш, от райцентра 43 км через с. Усть-Тарка, с. Кушаги и д. Родькино.

154. Сокур, возвышенность в с-в части НСО на территории Приобского плато, является водоразделом рек Обь, Томь, Иня. Высоты колеблются от 149 м на западе до 252 м на востоке. Возвышенность расчленена многочисленными притоками указанных рек, разделена ложбинами стока на ряд параллельных увалов и подвержена овражной эрозии и смыву почв, что приводит к образованию промоин, рытвин, оврагов. По водоразделу, параллельно возвышенности, проходит ж.д. Новосибирск – Болотное – Юрга и а/д федерального значения Р-255 «Сибирь». Лесостепные ландшафты преобладают на большей части возвышенности, которая слабо заселена из-за большого количества оврагов, балок, лощин.

155. Солончаковая степь с озёрно-займищным комплексом, памятник природы регионального значения ландшафтного профиля на ю-з Чистоозёрного р-на у оз. Кульмакан и границы с Казахстаном: 54°12' с.ш. 75°47' в.д. Пл. 2599,02 га (болото – 263,82 га, озёра – 264,44 га, пастбища – 1498 га, сенокосы – 16,26 га, солончаки – 556,5 га), создан в 2005/2007гг. Расположен в восточной части Курумбельской степи. Своеобразный озёрно-болотный ком-

плекс фауны и флоры, сочетающий водные, околородные и типично степные виды животных и растений. 14 видов растений и животных внесены в Красные книги РФ и НСО. Самый удалённый (589 км) от обл. центра памятник природы. Дорог и поселений на нём нет.

156. Сопка–2, погребально-культурный комплекс. Урочище Сопка расположено в Венгеровском р-не в месте впадения р. Тартас в р. Омь. Высокий останец террасы, называемый местными жителями сопкой. Насыпи курганов на сопке зафиксированы краеведом из с. Венгерово П. М. Пономаренко. С 1979 по 1992 г. раскопки проводились под руководством академика В. И. Молодина. Наибольший разновременный и разнокультурный погребально-культурный комплекс назван Сопка-2 – это полуостров, который в пик обводнения становится островом. Труднодоступность этого места обусловила устройство здесь древним человеком некрополей и культовых мест. Была вскрыта пл. 24255 кв. м. Памятник представляет собой скопление разновременных объектов, оставленных носителями различных культур, некогда существовавших в данном месте. Всего на С.-2 исследовано около 700 захоронений и около 50 культовых земляных сооружений. Погребальный комплекс состоит из 17 разновременных могильников и двух святилищ. Значительная часть захоронений не ограблена, а антропологический материал хорошо сохранился. Особенно много (412) памятников кротовской культуры (конец III – первая половина II тыс. до н.э.), позднекротовской культуры (середина II тыс. до н.э.) – 92 погребения, а также древнетюркское время (53 погребения) – курганные и грунтовые захоронения. Опубликовано два тома обобщающих исследований и несколько монографий.



Комплекс захоронений Сопка-2, Венгеровский р-н

157. Спирино, село на левом берегу Новосибирского вдхр. Ордынского р-на, в 41 км к ю-з от райцентра. Старинное сибирское село (1763), протянувшееся по берегу на 4 км, с с-з окружено Алеевской лесной дачей. На с-в окраине села несколько десятилетий XX в. разрабатывался карьер по добыче известняка. Работала артель «Обская губа», которая выжигала известь, грузила на баржи и отправляла вниз по течению Оби. Недалеко от карьера устроена пристань паромной переправы на правый берег вдхр. к с. Чингис (2,5 км). В С. отличная рыбалка и грибная «охота». От Новосибирска 145 км. Число жителей 1830 чел. (2015).



Жилой дом в с. Спирино




Печь для обжига известняка
у с. Спирино

158. Степная катена, памятник природы регионального значения в западной части Краснозёрского р-на по а/д между с. Веселовское и п. Новый Баганёнок, в 45 км к западу от райцентра: 53°55' с.ш. 78°44' в.д. Основан в 2000/2007 гг., ботанический профиль. Пл. 38,7 га (луг – 36,31 га, лес – 2,01 га, дороги – 0,38 га). Памятник – натурализовавшийся, естественно-возобновляющийся разнотравный комплекс степной растительности (на отлогом склоне местности), редкие виды животных и растений. Здесь зарегистрировано 49 видов птиц, 258 видов беспозвоночных. От обл. центра 343 км через р.п. Краснозёрское.

159. Суенга, река, правый приток р. Бердь, длина 60 км. Исток реки на востоке НСО на высоте 440 м. Впадает в р. Бердь на отметке уреза воды 196 м, принимает 20 именных притоков. Бассейн С. в XIX–XX вв. был достаточно заселён (40 н.п.), сейчас осталось 4: с. Суенга, с. Егорьевское, с. Дубровка, д. Новолушиково. Золо-

то в бассейне С. добывается с 1830 г. по сей день (добыто более 10 тыс. кг) драгоценного металла. Но больше чем золото – здешняя природа. Долину С. называют и «Сибирской Швейцарией», и «Царством Берендея». Рассказать о красоте этих мест можно, но лучше здесь побывать. От обл. центра 214 км, от райцентра р.п. Маслянино 42 км.



Река Суенга, Маслянинский р-н

160. Сузун, рабочий посёлок, райцентр в ю-в части НСО на р. Нижний Сузун, в середине Сузунского бора. Возник в 1764 г. и назывался Нижне-Сузунским заводом, с 1828 г. Завод Сузун, с 1931 г. Сузун. С 1939 г. отнесён к категории п.г.т. Численность населения 15 550 чел. (2016). С. возник как заводской посёлок при медеплавильном заводе с Монетным двором при нём, которые были крупнейшими предприятиями цветной металлургии XVIII в. в России. С 1766 г. по 1847 г. здесь чеканили медные монеты от полушки (0,25 коп.) до 10 коп. С 1834 г. С. являлся центром Никольской ярмарки. В Сузунском музейном комплексе проводятся экскурсии. От обл. центра через г. Искитим, г. Черепаново 191 км, по железной дороге 258 км. С. признан историческим поселением России (2007).



Монеты чеканки Сузунского монетного двора



Отреставрированное здание
толчельни Сузунского
медеплавильного завода

Храм
в р.п. Сузун




161. Сузунский район, расположен в ю-в части НСО, пл. 4,8 тыс. км². Численность населения 32 234 чел. (2016). В нынешних границах р-н существует с 1932 г. С. р-н богат лесами, запасы древесины 32,2 млн м³. Имеются месторождения кирпичных и тугоплав-



Река Обь,
Тарадановский яр

Торговая лавка
в с. Битки



ких глин, строительных песков и песчано-гравийной смеси, торфа, сапропеля. В средней части с запада на восток проходит Средне-Сибирская ж.д. Все реки р-на являются правыми притоками р. Обь, которая протекает в ю-з части на протяжении 100 км. В С. р-не утверждены три памятника природы регионального значения: «Озеро Сплавное», «Обская песчаная степь», «Шаргинская степь» и государственный природный заказник «Сузунский» пл. 128,5 тыс. га – самый большой в НСО. В южной части р-на археологический памятник бронзового века (д. Кротово), курганы раннего железного века (д. Камышинка).

162. Сухаревский рям, памятник природы регионального значения ландшафтного профиля в восточной части Каргатского р-на, в 4 км к западу от п. Натальинский: 55°19' с.ш. 80°45' в.д. Пл. 414,7 га (болото верховое – 280 га, болото низинное – 102,9 га, озёра – 19,4 га, кустарник – 12,2 га, канавы (каналы) – 0,2 га). Образован в 2007 г. Эталонный верховой болотный массив. Растительные сообщества рьяма уникальные по составу и сочетанию слагающих их таёжно-болотных, лесостепных и луговых видов. От обл. центра 204 км через г. Каргат, с. Верх-Каргат.

163. Танай–4а, археологический многовременной памятник, многослойное поселение. Расположен на западном берегу оз. Танай, на границе Новосибирской и Кемеровской обл., в 4 км к востоку от д. Колтырак Тогучинского р-на, в предгорьях Салаирского кряжа. Открыт в 1992 г., исследовался с 1995 г. по 2003 г. под руководством профессора В. В. Боброва. Пл. около 4 тыс. м². Выявлены культурные напластования различных археологических эпох, особое значение имеет эпоха энеолита (меднокаменный век – середина III тыс. до н.э.). Исследованы 44 жилища и хозяйственные сооружения (полуземлянки с конической кровлей и очагом в центре, вдоль стен земляные нары). Обнаружены кости и рыба чешуя, керамические сосуды, орудия охоты и рыболовства (всего более 1000), предметы из кости и рога, каменные орудия для обработки дерева. От Новосибирска 155 км по а/д Новосибирск – Ленинск-Кузнецкий.

164. Тандово, озеро в средней части Барабинского р-на, остаток древней озёрной системы с котловиной тектонического происхождения с отметкой уреза воды 109 м, пл. 5700 га, глубиной 2 м. Оз. с пресной водой, которое пополняется талой и дождевой водой через Тандовский канал. В северной части озера глубоко вдаётся полуостров Сугун, на котором утверждён памятник природы региональ-

ного значения. Берега озера заболочены, вследствие чего подходы к воде затруднены. Вблизи расположены д. Новотандово, д. Бадажки, аул Тандов. Т. богато планктоном и рыбой, а обилие водоплавающих птиц привлекает охотников. Ещё 300 лет назад оз. Т. соединилось через протоку с оз. Чаны.

165. Тара, река в Кыштовском и Северном р-нах, правый приток р. Иртыш. Начинается в Васюганской равнине, принимает справа два крупных притока – Майзас и Чёка. Таёжная красавица несёт свои воды с востока на запад по долине с извилистым руслом. Река являлась судоходной на 325 км от устья. Ещё во второй половине XX в. существовал свой небольшой флот с 11 пристанями. Большая часть бассейна Т. занята болотами разных типов, которые являются продолжением Васюганских болот. Наиболее крупные болота: Тарское, Паганай, Майзасское, Худышенское, Гунузское. В весенний паводок вода Т. может повышаться до 10 м, выходит из берегов и заливаает прибрежные участки. Красоту Т. и её притокам придают леса. В правобережье это большие таёжные массивы со смешанным хвойно-лиственным древостоем. Вдоль Т. встречается липа северная. По заболоченным водоразделам растут берёза, осина, сосна, но деревья угнетённые, малорослые, стволы искривлённые и дуплистые. В местах с большей заболоченностью раскинулись моховые сфагновые болота – рямы, растительность которых состоит из угнетённой сосны, торфообразующих лесов и кустарников. Левобережье бассейна Т. – типичная лесостепь, где и размещена основная часть н.п.



Заболоченная терраса долины р. Тара с тёмнохвойной тайгой и зарастающим озером

166. Тартас, река, правый приток р. Омь, длина 321 км, протекает по Северному и Венгеровскому р-нам. Начинается с южного склона Васюганской равнины из оз. Карасёво. Впадает в р. Омь у с. Старый Тартас. Скорость течения здесь 0,5 м/с,



Река Тартас у с. Венгерово

ширина реки 40 м, глубина 1,5–2 м. В переводе с кетского «тар» – выдра, «тас» – река. Долина выражена слабо, особенно в верхнем и среднем течении, террасы отсутствуют. Русло канавообразной формы весной не вмещает талую воду, и река разливается, образуя старицы. На всём протяжении берега покрыты древесно-кустарниковой растительностью. В нижнем течении высота береговых обрывов с травостоем достигает 15–17 м. В бассейне Т. было 59 н.п. (середина XX в.), в настоящее время осталось 35. На Т. расположены два райцентра – с. Северное и с. Венгерovo. Реку можно проходить в июне на байдарках, путешествие незабываемое.

167. Татарск, город обл. подчинения, административный центр одноимённого р-на НСО. Расположен в 457 км к западу от Новосибирска. Узел железнодорожных линий (Транссиб и линии на Кулунду) и а/д федерального значения Р-254 «Иртыш». Т. образован в результате объединения п. Старая Татарка и п. Станционный (основан в 1896 г. при ж.-д. ст. Татарская), получив в 1911 г. статус безуездного города Томской губернии. В 1917–1919 гг. – административный центр Татарского уезда Акмолинской области, который насчитывал 30 волостей с населением 204 тыс. человек и занимал пл. от Урмана (Кыштовский р-н) до Кулундинской степи. С 1925 г. – райцентр, с 1937 г. – город обл. подчинения. Численность населения (тыс. чел.): 1911 – 4,5, 1926 – 9,2, 1939 – 21,4, 1950 – 32,9, 1970 – 28,1, 1998 – 30,3, 2007 – 26,1, 2016 – 21,1. С 2004 г. город р-ного подчинения. В годы Великой Отечественной войны Т. важный центр поставки продовольствия, место эвакуации (принял 2 тыс. чел.). Экономика современного Т. представлена предприятиями, обслуживающими железнодорожный и автомобильный транспорт («Татарсктехмаш», «Татарскагромаш»), легкой (швейная фабрика «СМИТ»), пищевой



Музей г. Татарска



Памятник борцам за власть Советов,
г. Татарск



Часы на площади г. Татарска

(хлебокомбинат, маслодельный, мясо-птицекомбинат,) промышленностью. В Т. один из лучших историко-краеведческих музеев Сибири (1985), педагогическое училище, ПУ, «Экологический центр», ДЮСШ, ДШИ, центр детского творчества, стадион «Локомотив», лыжная база, Центр немецкой культуры.

168. Татарский район, расположен на западе НСО в Барабинской равнине, на границе с Омской областью. Пл. 5,12 тыс. км², численность населения 38 938 чел. (2016). История освоения земель Т. р-на русскими начинается с 1716 г., когда экспедицией И. Д. Бухольца заложен форпост Казачий Мыс на р. Омь (Московско-Сибирский тракт). Поверхность р-на – типичная равнина со сглаженным гривным характером рельефа и средними высотами 106–113 м. Многие блюдцеобразные западины заняты озёрами либо болотами. Большие озёра сосредоточены к северу от Транссиба: Тайлаковское, Кучум, Байдуен, Кабанское, Новотроицкое, Караул, Байлы. Под болотами занято 7% территории р-на, залесённость составляет 18%, общая пл. лесов 106600 га. По межколочным пространствам сохранились участки разнотравно-луговой степи. В Т. р-не образованы два памятника природы регионального значения: Озёрно-болотный комплекс «Тайлаковский» и озёрно-займищный комплекс «Кучум». В с. Константиновка (в 39 км к югу от г. Татарск) в 1900 г. освящена церковь во имя святого Равнопрестольного Царя Константина и Царицы Елены; в с. Первомихайловка храм в честь Рождества Пре-

святой Богородицы; в с. Новомихайловка храм во имя Архангела Михаила. На территории р-на известно 20 археологических объектов; из них у д. Красноярка на левом берегу р. Омь неолитическая стоянка (IV–III тыс. лет до н.э.).

169. Ташара, старинное село в Мошковском р-не на правом берегу р. Обь. Основано в 1727 г. Название от тюркского «таш» – камень. Число жителей около 4000 чел. (2010). Через Т. проходил Московско-Сибирский тракт, по которому проследовали в ссылку А. Радищев, Н. Чернышевский, декабристы, проехал А. Чехов в 1890 г. на о. Сахалин. Т. находится в 29 км к северу от ж.-д. ст. Мошково. В СОШ краеведческий музей, в котором отражена история сибирского села. С 2000 г. Николаевская церковь. При ДК открыт филиал Белорусского культурно-просветительского центра во имя Преподобной Ефросинии Полецкой. Работает речной грузовой порт. До обл. центра 93 км.



Село Ташара

170. Тогучин, город, административный центр Тогучинского р-на НСО в 119 км к с-в от обл. центра на реках Иня и Тогучинка, ж.-д. ст. на линии Новосибирск – Новокузнецк. С XVII в. село, с 1936 г. – р.п., с 1945 г. – город р-ного подчинения. Численность населения (тыс. чел.): 1959 – 19,6; 1970 – 20,6; 1979 – 22,6; 1989 – 23,1; 1998 – 23,7; 2007 – 21,7; 2010 – 21,5; 2016 – 21,3. Развитию Т. способствовало строительство ж.д. Инская–Проектная. В современном Т. действуют восемь предприятий, в том числе: завод насосных станций, «Тогучинский элеватор», «Тогучинский пивоваренный завод», «Тогучинское молоко», пенькозавод (1931), завод аккумуляторных станций, овощесушильный завод. Разрабатывается карьер по добыче строительного камня.



Фонтан лесного техникума, г. Тогучин



Дом культуры, г. Тогучин



Санаторий «Тогучинский»

В Т. располагается лесхоз и старейший за Уралом лесхоз-техникум (1953). Открыт памятник воинам-тогучинцам, погибшим в Великой Отечественной войне (6548 фамилий). Один из самых зелёных городов России (в 1973 г. занял первое место). Т. – родина известных в России людей: Н. М. Кудрин – композитор-песенник; М. Я. Чернёнок – писатель в жанре детектива; В. А. Новиков – артист театра и кино и др. На восточной окраине Т. в 1986 г. открыт санаторий «Тогучинский» на 120 человек.

171. Тогучинский район, расположен в восточной части НСО на границе с Кемеровской областью. Пл. р-на 6058 км², численность населения 57730 чел. (2016). На территории р-на выделяются две тектонические структуры: Колывань-Томская складчатая зона и Салаирская горно-складчатая область. В пределах первой структуры находится Буготакская холмистая равнина, возвышенность Сокур и аллювиальная равнина современной гидрографической сети. Крупной формой рельефа является Буготакская равнина с останцевыми формами-сопками. Это холмы, возвышающиеся над местностью на 50–60 м, являются водоразделом рек Иня и Бердь. Сопки сложены изверженными породами (диабазы и базальты) и являются переходным звеном между Салаирским кряжем и погребённой под толщами осадочных пород Колывань-Томской складчатости. Южные склоны сопок остепнены, а северные покрыты лесом. Плоское водораздельное пространство между бассейнами рек Томь и Иня называется возвышенностью Сокур с максимальной высотой 283 м. Салаирский кряж на юге Т. р-на – древнее поднятие, утратившее черты горной страны, а плоские водоразделы и сглаженные формы придают черты приподнятой волнистой равнины с залесённостью 70–80%. В Т. р-не имеются полезные ископаемые: каменный уголь,

строительные камни, известняки, кирпичные и огнеупорные глины, золото, алюминиевое сырьё. Главной рекой Т. р-на является Иня с притоками. На востоке р-на, в правобережье р. Иня расположена Изылинская пещера. В Т. р-не утверждены четыре памятника природы регионального значения; расположены 10 ленточных боров, восемь лесных дач, три горнолыжных комплекса: ГЛК «Горный», «Зелёный дом» и «Пихтовый гребень». Из памятников малой энергетики – Киикская ГЭС у с. Киик и Вассинская ГЭС у с. Вассино (обе недействующие).

172. Троицкая степь, памятник природы регионального значения ботанического профиля, утверждён в 1999/2007 гг., в 20 км к западу от г. Карасук у озёр Малое Солёное и Большое Солёное, на территории Троицкого с/с Карасукского р-на. Пл. 84 га (пастбища – 46 га, солончаки – 35 га, лес – 2 га, дороги – 1 га): 53°44' с.ш. 77°44' в.д. Т. с. – это разнотравно-ковыльно-типчачовая разновидность степей, природная модель биоразнообразия всех элементов ландшафтов, свойственных степям. Есть присутствие пухлых солончаков, заросших солеросом. 2 вида ковылей (перистый и Залесского) занесены в Красную книгу РФ, а также 4 вида птиц (ходулочник, шилоклювка, орлан-белохвост и краснозобая казарка). От обл. центра через г. Карасук и с. Троицкое 405 км.

173. Турнаево, село на с-в Болотнинского р-на на р. Сосновка, в 12 км к с-в от райцентра. Первое упоминание в 1750 г. (как Калинкина). В начале XX в. Т. расширилось за счёт переселенцев из Тульской и Черниговской губерний. В 1926 г. в Т. было 207 дворов и 1169 жителей. В 1914 г. в центре села освящена церковь, построенная из



Храм во имя Преподобного Серафима Саровского, с. Турнаево

сосны на каменном фундаменте. Церковь, высотой 29 м, имела характерную для русской храмовой архитектуры ладьевидную форму: 7 главок, 7 крестов, олицетворяющих 7 церковных таинств, венчали этот храм во имя Преподобного Серафима Саровского. В 1938 г. принимается решение о закрытии церкви. Много лет церковь использовалась как зернохранилище. В 1990 г. здание церкви было причислено к архитектурным памятникам деревянного зодчества. Ежегодно, с 2000 г. из г. Болотное проходит Серафимо-Турнаевский крестный ход, в котором принимают участие до 1000 паломников. На пути, в урочище Степаниха, имеется оборудованный родник. Второй памятник деревянного зодчества – дом-шестистенок с пропильно-накладной резьбой и четырёхскатной крышей «по круглому» постройки начала XX в. В Болотнинском р-не известны Турнаевские Масляничные гуляния. Число жителей Т. 516 чел. (2010).

174. Убинский озёрно-болотный ландшафт, памятник природы регионального значения ландшафтного профиля в 30 км к северу от с. Убинское, пл. 1613,6 га (болото – 941,8 га, озёра – 566,8 га, сенокосы – 83,5 га, кустарник – 17,0 га, пастбища – 4,5 га): 55°28' с.ш. 79°45' в.д. Утверждён в 2003/2007 гг. Своеобразный комплекс болотной растительности, расположенный среди лесостепного ландшафта. Это болото имеет важное средообразующее значение, так как поддерживает гидрологический режим окружающих территорий, прежде всего уровень воды в оз. Убинское, стабилизирует климат. Основной объект охраны – 6 видов птиц, 2 вида млекопитающих, 2 вида насекомых и 5 видов растений, занесённых в Красные книги РФ и НСО. От обл. центра через с. Убинское, с. Орловское 273 км.

175. Убинский приозёрный комплекс, памятник природы регионального значения ландшафтного профиля в Убинском р-не к с-в от с. Чёрный Мыс. Пл. 4918 га (болото – 4795 га, озёра – 123 га): 55°34' с.ш. 80°15' в.д. Образован в 2003/2007 гг. Комплексный участок луго-болотной растительности среди северного варианта лесостепного ландшафта. Своеобразный комплекс фрагментов луговых, озёрных и болотных экосистем. В Красные книги РФ и НСО занесены 7 видов растений, 11 видов птиц, 5 видов насекомых. От обл. центра 297 км через с. Убинское, с. Орловское, с. Чёрный Мыс.

176. Убинский район, занимает центральную часть Барабинской равнины по обе стороны от Транссиба. Пл. 13,8 тыс. км². Численность населения 14 907 чел. (2016). Р-н образован в 1925 г. и яв-

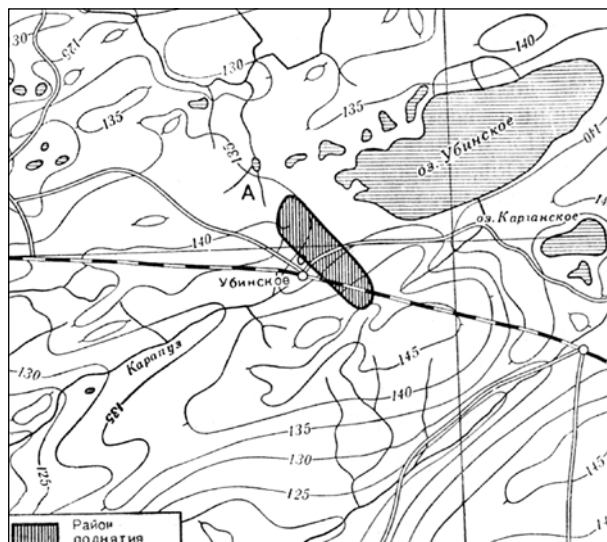
ляется вторым по площади в НСО (после Северного). Территория р-на вытянута с ю-з на с-в на 230 км. Север занят южной частью Васюганской равнины (болота, леса). Южная часть – равнина с гривным рельефом и с понижением к р. Каргат (Кундранское займище). В р-не создано пять охотничьих хозяйств общей пл. 600 тыс. га. На водоразделе рек Омь и Каргат среди Сенчинского болота сохранилась реликтовая роща липы сердцелистной (56° с.ш. и $81^{\circ}30'$ в.д.). Обнаружены археологические памятники: эпоха ранней бронзы – андроновский и ирменский могильники III–II тыс. до н.э. у д. Гандичи, могильники у д. Заречноубинское на западном побережье оз. Убинское.

Административный центр р-на – село Убинское, число жителей 5411 чел. (2016), расположен на Транссибе и а/д федерального значения Р-254 «Иртыш». Материалы об Убинском р-не и райцентре находятся в краеведческом музее. На ж.-д. ст. Убинская в 1914 г. построена кирпичная водонапорная башня для заправки паровозов водой, а на станции Кожурла в 1893–1896 гг. установлена деревянная водонапорная башня. Обе башни сохранились как пример архитектуры инженерных сооружений комплекса ж.-д. ст. на Транссибе. В с. Убинское церковь во имя Преподобного Сергия Радонежского.



Мемориал погибшим в годы Великой Отечественной войны в с. Убинское

177. Убинское, озеро в Убинском и Каргатском р-нах, второе по величине в НСО (440 км²) с отметкой уреза воды 134 м. У. оз. является остатком древней озёрной системы с котловиной тектонического происхождения. Питание озера за счёт талых снеговых, дождевых и подземных вод. Глубина У. оз. 1,5–2 м при длине около 37 км, ширине 17 км. Озеро выделяется обилием прибрежных полев. Побережье заросло тростником, камышом, осокой. В открытой части на дне расстилаются луга гребенчатого рдеста. Только высших водных растений насчитывается 32 вида. Озеро продолжает мелеть. Еще 50–60 лет назад в озере обитало 18 видов рыб, сейчас только 2 (карась и голянь). Богатая органическая жизнь озёр и болот привлекает водоплавающую и болотную дичь, а следовательно, охотников.



Поднятия, вызвавшее образование Убинского озера

178. Уень, река в левобережной части поймы р. Обь на протяжении более 80 км (из них 20 км являются границей Кольванского и Мошковского р-нов НСО). В переводе с тюркского «уен» – игра. И действительно У. играет то ли с человеком, то ли с природой, не открывая все свои тайны поворотов и изгибов русла. Река собирает воду из заболоченных территорий, проходит через многочисленные озёра, принимает реки: Курья, Марахта, Умка, Исток. Характер У.

настолько непредсказуем, что даже опытные охотники, рыболовы и егеря не могут определить особенности настроения и поведения реки. Впадает У. в р. Обь на границе с Томской областью у с. Батурино. На У., в южной части Кашламского бора, расположено охотничье хозяйство. Берега У. осваивались с давних времён (с эпохи бронзы). Об этом свидетельствуют археологические памятники, обнаруженные у н.п. Чёрный Мыс, Крутоборка, Умна, Юрт-Акбалык. Многие столетия левобережная пойма р. Обь, где протекает У., была заселена одной из ветвей тюркских народов – чатскими татарами, которые сохранили свою культуру до наших дней. Об этом можно узнать в школьном музее с. Юрт-Акбалык, расположенном на левом берегу У., в 84 км к с-в от р.п. Колывань, на окраине реликтового бора.

179. Улантова гора, памятник природы регионального значения ландшафтного профиля на юге Тогучинского р-на, пл. 345,1 га (лес – 233,51 га, сенокосы – 37,2 га, пастбище – 66,18 га, болото – 6,85 га, дороги – 1,36 га): 54°33' с.ш. 84°18' в.д., образован в 2001/2007 гг. У. г. является самой северной частью Салаирского кряжа, имеет высоту 407,7 м, сложена розовым гранитом, служит водоразделом рек Иня и Бердь. Большая часть горы покрыта смешанным лесом из сосны и берёзы, встречаются островки реликтовой лиственницы. Это уникальный комплекс фрагментов экосистем смешанных лесов, разнотравных лугов, каменистых, ковыльно-кустарниковых и разнотравно-ковыльных степей. Разнообразен и самобытен животный мир, особенно фауна насекомых (300 видов). В Красные книги НСО и РФ внесены 18 видов растений и животных. От обл. центра через с. Усть-Каменка 104 км по а/д Новосибирск – Ленинск-Кузнецкий. Подъём на У. г. лучше осуществлять с ю-в стороны.

180. Урочище «Золотая Нива», памятник природы регионального значения ландшафтного профиля, пл. 18211 га (болото – 527 га, лес – 95 га, кустарник – 48 га, пастбище – 308 га, сенокосы – 675 га, пашни – 158 га, дороги – 10 га), на западе Доволенского р-на: 54°25' с.ш. 79°00' в.д., образован в 2007/2008 гг. Мозаичный комплекс фрагментов лесостепных, луговых, водных и околотовных экосистем. Зарегистрировано 111 видов птиц, 29 видов млекопитающих, 162 вида беспозвоночных животных, 82 вида растений. 20 видов растений и животных внесены в Красные книги РФ и НСО. От обл. центра через с. Довольное, с. Суздалька, с. Ильинка 310 км.

181. Усть-Таркский район, расположен в с-з части НСО, пл. 4061 км². На западе граничит с Омской областью, занимает с-з часть Барабинской равнины с высотами 110–120 м. Р. Омь протекает на юге р-на, имеет два притока (Тарка и Еланка). На с-в р. Угуйка уходит на территорию Венгеровского р-на. Лесом занято 6,8% площади, болотами 25% (наиболее заболочены северная и центральная части). Озёра сосредоточены в северной и центральной части: Журавлёво, Ильчун, Казачье, Большое, Большие Кутарлы, Песчаное, Мартыново, Угуй, Чичкан, Ильчигора, Мурталы. Утверждены памятники природы регионального значения: «Мирнинский рям» и «Силишинский рям». Старинное с. Еланка (1626) имеет историко-краеведческий музей, бассейн с термальной водой. Есть археологические памятники эпохи раннего железа века (IV–II вв. до н.э.). Усть-Таркская земля – родина двухкратного чемпиона Олимпийских игр 1980 г. в Москве Виктора Маркина (п. Октябрьский). Райцентр – село Усть-Тарка возникло в 1764 г. на Московско-Сибирском тракте, в настоящее время уютное, ухоженное село со стадионом, крытым хоккейным комплексом, СОШ, ДДТ. Число жителей 4750 чел. (2016). До ж.-д. ст. Татарская 48 км.



Село Усть-Тарка, здание администрации

182. Филимоновский рям, памятник природы регионального значения ботанического профиля, расположен в 33 км к югу от г. Чулым. Пл. 900 га (болото – 755 га, лес – 73 га, кустарник – 32 га, озеро – 28 га, сенокосы – 12 га): 54°56' с.ш. 81°05' в.д., основан в 1998/2007 гг. у п. Филимоновский. Растительные сообщества Ф. р. – уникальные интразональные фитоценозы (30 видов редких для лесостепи растений); 56 видов позвоночных и 245 видов беспозвоночных животных. Основная цель памятника – сохранение растительного и животного мира, представляющего природную модель биоразнообразия южных лесостепных рямов Барабы. От обл. центра через г. Чулым, с. Новоиткульское 169 км.

183. Чановский район, расположен в западной части НСО по обе стороны Транссиба и а/д «Байкал». Пл. 5,5 тыс. км², численность населения 23 971 чел. (2016). В XIII в. территория была заселена барабинскими татарами, а с XVIII в. здесь стали селиться русские

из европейской России при строительстве Московско-Сибирского тракта и прокладке Транссиба. Поверхность р-на представлена гривно-котловинным пространством с высотами 105–118 м. Речная сеть представлена р. Омь с притоком Ича. В центре и на юге р-на преобладают солёные озёра: Чаны, Утичьё, Горькое, Черёмуховое, Тебис, Тармакуль, Карачи. На севере р-на пресные озёра: Карбалык, Танчик, Ембакуль, Большой Бечмеля, Юзурган, Баянкуль и др. Эти озёра являются лучшими охотничьими угодьями и объектом рыбной ловли. В 12 км к востоку от райцентра находится грязевой и бальнеологический курорт «Озеро Карачи». Р-н известен старинными татарскими и русскими поселениями: д. Тармакуль (1640), аул Кошкуль (1680), п. Узункуль (1716), с. Тебисское (1727), с. Таган (1790), с. Старые Карачи (1674), д. Осинцево (1675), д. Погорелка (1680), с. Покровка (1727). В школах района существует 20 музеев; а четыре исторические постройки являются объектами культурного наследия народов РФ: водонапорная башня в р.п. Чаны, церковь Святого Николая Чудотворца и дом священника в д. Блюдцы, лавка купца Мельникова в с. Покровка. В п. Юрки находится российско-немецкий центр, в д. Тармакуль татарский национально-культурный центр, в д. Оравка центр эстонской культуры, в р.п. Чаны казахский национальный центр и филиал российско-немецкого дома. В р-не утверждены памятники природы регионального значения: «Остров Узкоредкий» и «Остров Медвежий», западная часть Кирзинского природного заказника. В р.п. Чаны функционирует храм Покрова Пресвятой Богородицы, краеведческий музей, Центр детского творчества «Гармония», спорткомплекс «Орион»; установлен мемориальный комплекс воинам ВОВ (1985). В р-не обнаружены археологические памятники эпохи бронзы и раннего железа у д. Старая Преображенка на р. Омь, палеонтологическая находка костей мамонта у р. Омь. Гостиница в д. Белехта (в 6 км от р.п. Чаны, на а/д «Иртыш»).



Р.п. Чаны, ж/д вокзал

184. Чаны, озеро, самый большой водоём в Западной Сибири. Пять р-нов НСО имеют выход к озеру: Барабинский, Здвинский, Купинский, Чановский, Чистоозёрный. Северная точка д. Казан-

цево 55°04' с.ш., южная д. Горносталиха 53°29' с.ш. Название от тюркского «чан» – сосуд больших размеров. Пл. не постоянная – от 1400 до 2000 км². Средняя глубина 2 м, максимальная 7 м. Отметка уреза воды 106 м. Берега низкие, изрезанные, поросшие камышом, тростником, осокой и кустарником. Грунт дна песчаный и илистый. Большая часть озера находится в лесостепной зоне, юг – в степи. На озере около 70 островов, наиболее крупные: Лежан, Шульди-ков, Медвежий, Чиняиха, Черёмуховый, Редкий. Среди крупных полуостровов: Зеленчак, Кандаков, Васькин, Мыс, Квашнино, Тю-менский. На о-вах и п-вах сохранились уникальные ландшафты, являющиеся местообитанием редких видов растений и животных. О-ва и п-ва вытянуты с ю-з на с-в. Озеро слабосоленое. Замерзает в начале ноября, вскрывается в мае. Максимальная температура воды +28,3°C. Ч. имеет сложную плановую конфигурацию: состоит из двух частей – Большие Чаны с Ярковским, Тагано-Казанцев-ским и Чиняихинским плёсами и оз. Яркуль. Последнее соединено с оз. Большие Чаны двумя каналами. Оз. Малые Чаны соединяется с Чиняихинским плёсом протокой Кожурла. Все части находятся в тесном гидрологическом взаимодействии. Оз. Ч. возникло 13 тыс. лет назад, в конце ледникового периода в степной местности. Первые берёзы на берегу появились 5,5 тыс. лет назад. Для озера характерны циклические колебания уровня воды, они связаны с кли-матическими изменениями. В 1972 г. дамбой отделён Юдинский плёс, что повысило уровень воды в восточной части озера на 0,5 м, а сам плёс к концу XX в. пересох. Основное питание оз. Ч. получает за счёт стока рек Чулым и Каргат, впадающих в озеро с ю-в. Оз. Ч. свойственны гидрологические пульсации. Каждые 30–40 лет в его водном режиме возникают трансгрессии, продолжающиеся 6–8 лет. В оз. Ч. обитают 16 видов рыб: карась, окунь, сазан, язь, судак, щука, лещ, плотва и др. Основное место зимовки рыбы – оз. Яркуль. Во время гнездования и миграции на озере насчитывают до 300 видов птиц, а за сезон до 1,5 млн особей. Озеро богато планктоном, обнаружено 404 вида водорослей. С 1971 г. на оз. Ч. расположен биостационар Института си-стематики и экологии животных



Котловина озера Чаны

СО РАН. В 1994 г. озеро включено в список водно-болотных угодий мирового значения (Рамсарские угодья). Оз. Ч. являются популярным местом отдыха и рыбалки, а также охотничьих промыслов. На берегу построены базы отдыха, организуются специальные туры.

185. Черепаново, город, райцентр в НСО. Расположен в 108 км к югу от Новосибирска. Ж.-д. ст. на ветке Новосибирск – Бийск, на а/д Р-256 «Чуйский тракт». Возник в 1912 г. в связи со строительством ж.д. Новосибирск – Алтайская на месте заимок переселенцев. До 1921 г. – п. Свободный при ж.-д. ст. Черепаново. С 1921 г. по 1925 г. – административный центр одноимённого уезда, с 1924 г. – райцентр, с 1925 г. – город районного подчинения. Численность населения Ч. (тыс. чел.): 1959 – 21,2; 1970 – 21,1; 1979 – 20,9; 1989 – 22,1; 1998 – 23,1; 2002 – 20,5; 2007 – 19,8; 2016 – 19,6. В начале XX в. в посёлке развивается торговля, кустарные промыслы. В 1927 г. построен мясокомбинат. В январе 1928 г. Черепаново посетил Сталин по вопросу о сдаче хлеба по государственным, заниженным ценам. У зажиточных крестьян – кулаков было конфисковано 700 тыс. пудов хлеба за 3 месяца 1928 г. Позднее заработали молкомбинат, хлебозавод, завод строительных материалов – всего 9 промышленных предприятий, включая Черепановский элеватор и швейную фабрику. Социально-культурная сфера: 6 школ, 6 детских дошкольных учреждений, педагогическое училище, ПУ, 4 библиотеки, 2 ДК, историко-краеведческий музей, 7 спортивных залов, бассейн, 2 православных храма. При въезде в Ч. – слева ипподром, справа аллея Героев Советского Союза и Героев Социалистического Труда.



Город Черепаново. Церковь

186. Черепановский район, расположен в ю-в части НСО, граничит с Алтайским краем, пл. 2908 км², численность населения 47 710 чел. Поверхность р-на- приподнятая равнина с высотами 200–300 м. Максимальная высота на востоке – 337 м. Гидросеть представлена малыми реками: Иня, Тальменка, Улыбердь, Шипуниха, Койниха, Мильтюш, Еловка. Территория р-на – типичная

лесостепь с отдельными лесными массивами в бассейнах рек Иня, Улыбердь, Тальменка. Современная лесистость 21,5%, в составе насаждений преобладают мелколиственные породы (86%). На с-в р-на Медведский карьер по добыче строительного камня. Детский оздоровительный лагерь расположен у п. Бочкарёво на р. Тальменка. В восточной части р-на находится Новошмаковская лесная дача, в левобережье р. Улыбердь – спелый смешанный лес около 10 км². В с. Ярки Майского с/с в СОШ работает музей более 30 лет. В р.п. Посевная находится птицефабрика, а в р.п. Дорогино трубный завод (1938). Оба р.п. расположены на ж.д. Новосибирск – Барнаул.

187. Черневые леса Салаира, памятник природы регионального значения ботанического профиля, пл. 583 га (лес – 496,8 га, сенокосы – 82,9 га, прогалины и просеки – 3,3 га). Основан в 1998/2007 гг., находится на юге Тогучинского р-на: 54°37' с.ш. 84°47' в.д.; создан для сохранения сформированных и натурализовавшихся, естественно-возобновляющихся осиновых и пихтово-осиновых крупнотравных лесов, редких растений (гусиный лук, воронец волосистый, копытень европейский, щитовник мужской, овсяница гигантская и др.). От обл. центра через с. Лебедево, п. Мирный 145 км.



Черневая тайга

188. Чингис, село в Ордынском р-не на правом берегу Новосибирского вдхр., основано в 1719 г. Люди обживали эти места с давних времён. В окрестностях Ч. нашли погребение воина VII–VIII вв. Ч. было крупным поселением: до 1947 г. было два клуба, медпункт, пекарня, СОШ. До 1960 г. в Ч. находился детский дом. На р. Малый Чингис работали три мельницы. В настоящее



Церковь во имя Святых апостолов Петра и Павла, с. Чингис

время при ДК работает краеведческий музей на общественных началах. Остров Ивановский соединён с «материком» дамбой. На о-ве выстроена церковь во имя Святых апостолов Петра и Павла. Село Ч. связано паромной переправой с с. Спирино (2,5 км). В окрестностях Ч. обнаружено месторождение цветных глин. От обл. центра 141 км через р.п. Ордынское, с. Спирино. Число жителей 790 чел. (2016).

189. Чистоозёрный район, занимает западную часть НСО, граничит с Омской областью, а на юге с Казахстаном, пл. 5,7 тыс. км², численность населения 17883 чел. (2016). Ч. р-н занимает пониженную часть НСО с абсолютными высотами 101–117 м. В геологическом прошлом территория р-на являлась дном оз. Чаны. С отступлением воды на ней осталось много неглубоких озёр (214), разных по величине и степени минерализации: Чебаклы, Солёное, Табулга, Горькое, Абушкан, Волчий Плёс. Из пресных: Лохматое, Кулындынское, Репное, Большие Каргалы, Дуля. Они окаймлены густыми тростниково-осоковыми зарослями, богаты сапропелем. Юдинского плёса оз. Чаны в р-не больше нет, есть лишь котловина, поросшая травой и камышом. Рек в р-не нет, но есть два ручья с пресной водой (6 и 3 км), впадающие в оз. Чебаклы. Первые русские поселения появились в 1686 г.: Юдино, Канавы, Редкое. Их основали беглые и ссыльные казаки после подавления восстания 1682 г. В 18 км к югу от райцентра открыт и изучен археологический памятник Олтарь 1, сооружённый из сырцового кирпича. В мавзолее был погребён предводитель племени кочевников (начало II тыс. н.э.). Два объекта культурного наследия муниципального значения утверждены в д. Чайчье, в 15 км к западу от райцентра – церковно-приходская школа (начало XX в.) и каменный магазин купца В. Попова. Храм благоверного Александра Невского открыт в 2008 г. в с. Барabo-Юдино. В с. Покровка реставрирована церковь Покрова Пресвятой Богородицы (1900–1910 гг. постройки).

Р.п. Чистоозёрное, пристанционный посёлок на жд. Та-



Водонапорная башня,
ж/д ст. Чистоозёрная

тарская – Кулунда, возник в 1914–1915 гг. Была построена водонапорная трёхъярусная прямоствольная башня с шатровой крышей и куполом. Поражает качество кирпичной кладки и совершенство архитектурных форм. У ж.д. вокзала установлен паровоз-памятник Л-4738, привозивший молодёжь в 50-е годы



Спортивный комплекс,
р.п. Чистоозёрное

XX в. на освоение целинных и залежных земель. В р.п. открыта церковь Успения Пресвятой Богородицы (2003), работает старейшая в области детская музыкальная школа (1945). Краеведческий музей создан в 2002 г. Краеведческую работу ведёт и ДДТ. В 1991 г. в райцентре открыт мемориал погибшим воинам в Великой Отечественной войне. В 12 км к востоку от райцентра функционирует детский оздоровительный лагерь (д. Юдино) на берегу оз. Курья. В р.п. сдан в эксплуатацию спорткомплекс (2010). Число жителей р.п. 7450 чел. (2016).

190. «Чичабург», археологический памятник у оз. Малая Чича в 12 км к с-з от с. Здвинск. Геофизики, «прозвонив» территорию бывшего городища, выдали археологам чёткую картину улиц, переул-



Раскопки
в городище Чича-1



Город
Чичабург

ков и мощных оборонительных сооружений (дикие племена такой планиметрии не осилили бы). Определён возраст этого сложного поселения (IX–VIII вв. до н.э.). Этот город можно считать ровесником Трои. По пл. это поселение можно сравнить со средневековым городом 500 × 200 м, причём выделяется на карте особое место, где мог жить самый знатный человек. По времени – это переход от эпохи бронзы к железу. К сожалению, нет могильников того времени (возможно были грунтовые кладбища без рельефных признаков). На территории НСО есть десятки памятников этой культуры (андроновской) в Венгеровском, Чановском р-нах. Это были европеоиды: высокие, рослые, мощные люди. У них было освоено колесничество, они имели мощное вооружение – бронзовые топоры, кинжалы, ножи. Городище «Чичабург» в Здвинском р-не, по мнению академика В. Молодина, вряд ли имеет отношение к миграции ариев по Западной Сибири. Отсчитайте 27 столетий назад и представьте, что в НСО тогда существовала... цивилизация.

191. Чулым, город районного подчинения НСО, административный центр одноимённого района. Расположен в 133 км к западу от Новосибирска, в восточной части Барабинской равнины на р. Чулым, ж.-д. ст. на Транссибе. В 4 км к северу проходит а/д федерального значения Р-254 «Иртыш». В 1933 г. с. Романовское (1762) переименовано в с. Чулым. С 1935 г. р.п., с 1947 г. город р-ного подчинения. Численность населения (тыс. чел): 1939 – 12,3; 1959 – 16,9; 1970 – 13,7; 1979 – 13,1; 1989 – 13,3; 1998 – 13,8; 2002 – 12,3; 2007 – 12,1; 2010 – 11,3. В начале XX в. на ж.-д. ст. Чулымская действовала водонапорная башня с насосной станцией и паровой машиной (в настоящее время памятник архитектуры). Экономика современного Ч. представлена предприятиями железной дороги и автотранспорта, связи, электроснабжения, пищевой (маслосыроработный комбинат, хлебозавод), лесной промышленности (лесхоз), производством строительных материалов (ООО «Серебрянский СДК», ООО «Мрамор»), нефтеперекачивающей станцией ОАО «Транссибнефть». В Ч. с 2006 г. работает газораспределительная станция, путевые ремонтно-механические мастерские ст. Чу-



Дом детского творчества, г. Чулым

лымская. Социально-культурная сфера: дом ветеранов, пять школ, ДДТ, спортивный комплекс, историко-краеведческий музей в СОШ № 1. Спортивная гордость: А. Н. Заика – чемпион СССР и мира по борьбе, В. И. Швецов – заслуженный тренер СССР по лёгкой атлетике. В центре Ч. построен православный храм Рождества Пресвятой Богородицы (2011).

192. Чулымский район, расположен в восточной части Барабинской равнины по обе стороны Транссиба и а/д федерального значения Р-254 «Иртыш». Северная точка 55°50' с.ш., южная 54°30' с.ш., что соответствует расстоянию 148 км. Пл. р-на 8,6 тыс. км², численность населения 22 457 чел. (2016). Территория р-на – слаборасчленённая равнина, сложенная лощинами древнего стока, а также гривами. Долины рек – Чулым, Каргат, Сума, Карасук – неширокие, с глубиной вреза 4–8 м. Озёр много в северной и центральной части: Ливинское, Тайлаково, Ситное, Рямское, Иткуль, Каяк, Каяцкое. Болота занимают большие площади на севере. Общая пл. лесного фонда 348 тыс. га. На севере р-на зона южнотаёжных лесов – Верхнекаргатская и Шегарская лесные дачи, сильно заболоченные и неосвоенные. Уникальным явлением природы р-на являются верховые болота – рямы (только именных 15). Из них три ряма являются памятниками природы регионального значения: Гуськовский, Шерстобитовский и Филимоновский. На территории р-на организовано пять охотничьих хозяйств. Открыты памятники археологии: 1. Неолитический – юг района, на р. Карасук. 2. Ранняя бронза (поселения) – берег р. Карасук. Обнаружены и описаны О. Ф. Софейкиным в 1986 г. 3. Поселение эпохи железа на восточном берегу оз. Иткуль (открыт в 1970 г.). Из старинных поселений района следует выделить: п. Секты (около 1700 г.), п. Каяк (1650), с. Иткуль (1630), п. Зырянка (1813). Необычна судьба железной дороги от ст. Кокошино до ст. Пихтовка, протяжённостью 180 км по территории Чулымского и Пихтовского (ныне Колыванского) р-нов. Обычную одноколейку начали строить в 1920-е годы, а рельсы на последнем 180-м км положили в 1956 г. Леспромхозы в посёлках Пенёк и Октябрьский обеспечивали крепёжным лесом шахты Кузбасса, нужды Новосибирска, Омска. В годы Великой Отечественной войны берёза шла на оружейные заводы Ижевска и Тулы, где из её древесины делали приклады для винтовок и автоматов. Вдоль ж.д. появились десятки посёлков. Когда запасы леса иссякли, дороге объявили приговор: нерентабельна. В 1995 г. за-

крыли участок от ст. Пенёк (77-й км) до ст. Пихтовка (180-й км), а в 1997 г. – всю дорогу. Рельсы были сняты и отправлены на переплавку. Большинство н.п. перестали существовать, а люди переехали в более крупные поселения. Экологическая обстановка на территории р-на сложная: 20% вод неблагоприятны по бактериологическим показателям, в питьевых водах содержание железа и марганца в разы превышает ПДК.

193. Шарчинская степь, памятник природы регионально-го значения комплексного профиля на севере Сузунского р-на у с. Шарчино, в верховье р. Верхний Каракан. Пл. 31,89 га (пастбища – 28,62 га, лес – 3,27 га; пл. охранной зоны – 35,98 га): 54°16' с.ш. 82°30' в.д., создан в 1997/2007 гг. Ш. с. является эталоном настоящих и уникальных участков каменистых склоновых степей. В растительном покрове преобладают дерновинно-злаковые и тырсово-тонконоговые настоящие степи из видов: полынь сизая, осока низкая, жабрица Ледебуря, люперна жёлтая, солнечник тончайший, лапчатка бесстебельная. Каменистые мелкотравные типчаковые степи занесены в Зелёную книгу Сибири как реликтовые сообщества.

194. Шегарка, река, протекающая на севере Колыванского р-на с ю-з на с-в, начинается в восточной части Васюганской равнины на границе Сенчинского болота и Шегарской лесной дачи, впадает слева в р. Обь в Томской области. Ширина реки у с. Пономарёвка 14–16 м, глубина 2–3 м, есть омуты до 6 м. Берега на всём протяжении топкие, долина реки выражена слабо, много излучин и поворотов. Залесённость бассейна 70%, из хвойных преобладают сосна, пихта, ель, кедр; из лиственных – берёза и осина. Много кустарников: ива, черёмуха, рябина; из ягодников: клюква, брусника, голубика. Весной из Оби в Шегарку заходит рыба на нерест. Здесь водится линь, налим, щука, окунь, язь и др. В древности по берегам Ш. обитали мамонты, о чём говорят находки. Летом 2008 г. на перекате Ш., при впадении в неё р. Атузёнок обнаружены кости мамонта, а в 2010 г. – 20-сантиметровый остаток бивня. У впадения р. Колтура на правом возвышенном берегу в 60-е г. XX в. археологами обнаружена и изучена стоянка древнего человека (10 тыс. лет).

195. Шерстобитовский рям, расположен в Чулымском р-не, в 12 км к югу от райцентра, памятник природы регионального значения ботанического профиля у п. Шерстобитово, пл. 872 га (болото – 800 га, сенокосы – 42 га, лес – 20 га, озера – 10 га): 54°58' с.ш.

81°01' в.д. С южной стороны граница рьяма определяется береговой линией р. Малая Сума, с западной – береговой линией оз. Кацкое. Памятник создан в 1997/2002 гг. Растительные сообщества Ш. р. – уникальные интразональные фитоценозы: 6 фитоценозов с участием до 25 бореальных видов растений – сфагновых мхов, лишайников, кустарничков и трав, редкие виды животных и растений. Богатством является обыкновенная гадюка – поставщик яда для фармацевтической промышленности. В Красную книгу НСО занесены птицы: кобчик, дербник, степной лунь, большой подорлик, луговой лунь, орлан-белохвост, белая сова, бородатая неясыть, а также несколько видов беспозвоночных. От обл. центра через г. Чулым 166 км.

196. Южная часть Таганского болота, памятник природы регионального значения ландшафтного профиля, пл. 224,2 га (лес – 184,8 га, болото – 28,8 га, озера – 7,7 га) на с-з Болотнинского р-на. В состав памятника входит своеобразный комплекс лесоболотной растительности, расположенный среди лесостепного ландшафта правобережья Приобья. Болото поддерживает гидрологический режим окружающих территорий, стабилизирует микроклимат. 17 видов растений и животных занесены в Красные книги РФ и НСО. Многообразие природы увеличивается за счёт участков лиственных, хвойных и смешанных лесов. От обл. центра через г. Болотное, с. Кунчурук 160 км.

197. Яркуль, озеро Чановской системы на севере Купинского р-на, пл. 39 км² с отметкой уреза воды 106 м. Яркуль в переводе с тюркского «яр» – крутой, «куль» – озеро: 54°36' с.ш. 77°25' в.д. Озеро расположено в континентальном климате, безморозный период 115–120 дней, количество осадков 380 мм, высота снежного покрова 20–30 см. На Я. находится рыбное хозяйство Купинского общества охотников и рыболовов (489 га). Здесь сосредоточены десятки видов водоплавающих птиц и болотной дичи, а в самом озере водятся: карп, карась, окунь, сазан, судак, язь и др. На Я. разрешено рыбачить только одной удочкой на одного рыболова. На берегу располагается база отдыха «Белый лебедь» с 20 летними домиками на 2–3 человека каждый, благоустроенный пляж, организована детская площадка, прокат водных велосипедов, лодок. В с-з части оз. расположены с. Яркуль, с. Мальково. От райцентра до оз. 30 км через с. Чайнка.

Государственные природные заказники Новосибирской области

Заказник – род заповедника, где временно запрещена охота или находятся под особой охраной растения.

С. И. Ожегов. Словарь русского языка

Государственными природными заказниками являются территории (акватории), имеющие особое значение для сохранения или восстановления природных комплексов (или их компонентов) и поддержания экологического баланса. На территории Новосибирской области образовано 25 заказников площадью 1310 тыс. га. Они функционируют как многоцелевые объекты, охране подлежат не только охотничья фауна, но редкие и исчезающие позвоночные и беспозвоночные животные, а также растения. Деятельность заказников направлена на максимальное снижение негативного воздействия внешних факторов, приводящих к сокращению биоразнообразия и трансформации живой природы. В заказниках ведётся наблюдение за редкими и исчезающими видами. Специалисты составляют летопись природы, фиксируют климатические показатели. Материалы летописи содержат ценную информацию для научных исследований и практической работы.

Проводимые биотехнические мероприятия минимизируют отрицательное влияние природных факторов. Изготавливаются биотехнические сооружения: кормушки, солонцы, галечники. Заготавливаются для подкормки животных сено, кормовые веники, изготавливаются скворечники, синичники. Принимаются меры по борьбе с весенними палами, по периметру устанавливаются предупредительные аншлаги и панно, специальные таблички и указатели. Отслеживаются места концентрации животных, чтобы прогнозировать, контролировать и регулировать их численность, правильно организовывать их подкормку и охрану от браконьеров.

Хозяйственная деятельность на территориях заказников продолжается, но лишь в той мере, в какой это не наносит вреда охраняемым объектам. Для собственников, владельцев и пользователей земельных участков в границах государственных природных заказников установлен специальный свод правил, запрещающий или ограничивающий действия, наносящие вред природным комплек-

сам, объектам растительного и животного мира, их генетическому фонду.

Во всех заказниках запрещена охота, промышленный лов рыбы, отлов животных и птиц, разорение нор, гнёзд, сбор яиц, сплошная рубка леса, выпас скота и др. В заказниках проведение мероприятий по охране, защите и воспроизводству лесов осуществляется в соответствии с принятым законодательством; а в границах водоохраных зон и защитных прибрежных полос действуют запреты и ограничения, установленные водным законодательством.

Основным правоустанавливающим документом для каждого заказника является индивидуальное Положение, которым детально регламентируется хозяйственная деятельность и устанавливается особый режим охраны конкретной территории.

В отдельных заказниках осуществляется исследовательская работа научных учреждений, полевая практика студентов, экскурсии для школьников.

Государственные природные заказники Новосибирской области на 01.01.2015 г.

№	Наименование заказника, профиль, площадь, га	Административный район, местонахождение, населённые пункты	Реки, озёра, болота, займища	Краткое описание	Примечания
1	Кирзинский. Биологический. Общая площадь 11 9808 га, акватории 8600 га	Барабинский (северо-запад), Чановский (восточная часть). д. Белово, д. Казанцево, с. Зюзя	Озёра: Бол. Щучье, Лопушное, Долгое, Песчаное, Князево, Варламово, Малые Щучьи, Белое, Ларино, Фадеевское, Тебис, Жилище, Бол. Илган, Логоушкино, Горькое, Светленькое, Чаны, займище Щучьи Озёра	Организован для обеспечения режима и охраны водно-болотных угодий, имеющих международное значение в качестве мест обитания водоплавающих и околоводных птиц, сохранения восстановления, воспроизводства основных охотничьих видов животных, сохранения среды их обитания, охраны мест массовых концентраций водоплавающей и болотной дичи и путей их миграции; сохранения типичного лесостепного ландшафта. В Красные книги НСО и РФ занесены: пискулька, малый лебедь, савка, орлан-белохвост, беркут, сапсан, шилоклювка, черноголовый хохотун, белая сова, улод	Заказник федерального значения. Образован 12.09.1958 г. приказом Главохоты РСФСР № 214. С 2009 г. Заказник передан в ведение переподчинили заповеднику «Саяно-Шушенский»

2	Мануйловский. Биологический. Общая площадь 12 196 га	Болотинский (южная часть), на границе с Тотучинским районом. д. Мануйлово, д. Терек, д. Верхотуровка	Реки: Лебяжья, Моховая, Левая Терь, Правая Терь, Ояш (верховье), Верхотуровка	Предназначен для поддержания целостности устоявшихся экосистем; сохранения, воспроизводства всех видов животных, обитающих на его территории; охраны типичных ландшафтов Сокурской возвышенности, сохранения биологического разнообразия территории. Из 315 видов высших сосудистых растений 23 вида нуждаются в охране, в том числе венерин башмачок, пальцекорник балтийский. В Красную книгу НСО внесены 6 видов животных (5 видов летучих мышей и представитель грызунов – серый сурок), а также 24 вида птиц. Отмечено 20 видов насекомых-опылителей, около 50 видов насекомых-энтофагов. Бабочка-аполлон внесена в Международную Красную книгу	Образован Постановлением администрации НСО от 18.04.1995 г. 31.12.2010 г. за № 324-п утверждено Положением о режиме особой охраны заказника Постановлением Правительства НСО
3	Доволенский. Биологический. Зоологический. Общая площадь 75 844 га. Международ-ный статус: ключевая орнитологическая территория	Доволенский (северо-восток). с. Индьерь, д. Сарыбалык, п. Даниловская Ферма, п. Ново-доволенский	Река Баган, оз. Сарыбалык, оз. Бородское, бол. Опаринское	Организован в целях сохранения природных комплексов и объектов лесостепей зоны Западной Сибири; сохранения, воспроизводства и восстановления природных ресурсов, обогащения сопредельных хозяйственно-используемых угодий; охраны воспроизводственных станций лося, косули, зайцев, тетеревиных птиц, поселений барсучка и др.; охраны местообитаний редких и исчезающих видов животных и растений; поддержания необходимого экологического баланса и стабильности функционирования экосистем; проведения научных исследований; осуществления экологического мониторинга	Создан 31.05.1971 г. решением исполкома Новосибирского обл. Совета народных депутатов. Утверждено Положением о режиме охраны заказника «Доволенский» Постановлением Правительства НСО от 12.09.2011 г. № 398-п

4	Чановский. Ландшафтно-биологический. Общая площадь 10 191 га, водно-болотные угодья занимают 7855 га, с/х угодья – 2246 га, лес – 4 га	Здвинский (запад р-на), к восту от озера Малые Чаны. д. Городище, д. Новоалексеевка, биостанция СО РАН (ИСиЭЖ)	Оз. Малые Чаны, оз. Глухая Курья, оз. Жилая Курья, оз. Беззубово, оз. Белуха, оз. Колдей, залив Божениха, протока Золотые Россыпи, р. Чулым, р. Каргат, оз. Мыс	Заказник на 77% состоит из водно-болотных угодий. Цели создания: охрана и восстановление типичных ландшафтов и экосистем Барабинской лесостепи и её водно-болотных угодий, имеющих международное значение как местообитание водоплавающих и околоводных птиц, в том числе и трансконтинентальных видов в периоды их сезонных миграций. Здесь встречается около 250 видов птиц, а краснойшейная поганка, малая выпь, лебедь-шишун, малый погоныш занесены в Красную книгу НСО. Савка, как редкий вид, внесена в Красную книгу РФ, а бекасовидный веретенник занесён в Красную книгу Международного союза охраны природы. Заказник – место нереста большинства видов карповых, место воспроизводства ондатры для Чановской озёрной экосистемы	Образован Постановлением администрации НСО № 67 от 03.03.1994 г. Изменения Постановлением главы администрации области № 36-м от 07.08.2002 г.
---	--	--	---	---	---

5	Здвинский. Биологический. Зоологический. Общая площадь 40 010 га. Международный статус: ключевая орнитологическая территория	Здвинский (юго-восток). с. Верх-Урюм, д. Алексотово, с. Нижний Чулым, с. Старогорносталево, с. Лянно	Река Чулым, заимше Старогорностальское, ур. Луково, оз. Якунино, бол. Павлово, ур. Дубрава, ур. Кордон, ур. Волчье	Создан для сохранения природных комплексов лесостепной зоны Западной Сибири в естественном состоянии; сохранения, воспроизводства и восстановления природных ресурсов, обогащения соприкасающихся хозяйственно-используемых угодий; охраны воспроизводственных станций лося, косули, зайцев, тетеревиных птиц, поселений барсука; охраны местообитаний редких и исчезающих видов животных и растений; поддержания необходимого экологического баланса и стабильности функционирования экосистем	Образован Решением исполкома Новосибирского обл. Совета народных депутатов № 355 от 16.07.1987 г. Положение о режиме государственного заказника № 388-П от 05.09.2011 г.
6	Легостаевский. Биологический. Зоологический. Общая площадь 30 900 га	Искитимский (восточная часть). с. Мосты, д. Новососедово, д. Малиновка, с. Усть-Чём	Река Бердь, р. Ик, р. Мал. Ик, р. Ичок, р. Каменка, Легостаевская лесная дача, Ивановская лесная дача	Цели создания: сохранение природных комплексов и объектов Приобской природной равнины Западной Сибири в естественном состоянии; сохранение, воспроизводства и восстановления природных ресурсов; охрана воспроизводственных станций лося, косули, зайцев, тетеревиных птиц, поселений барсука, медведя и других животных; охрана зимних стоянок лося, косули; охрана местообитания редких и исчезающих видов животных и растений в Присалаирской лесной зоне с участками лесостепных комплексов. Места гнездования чёрного аиста	Образован Решением исполкома Новосибирского обл. Совета 15.08.1974 г. № 555. Постановление Правительства НСО от 26.09.2012 г. № 442-П о режиме особой охраны

7	Южный. Биологический. Общая площадь 31 300 га	Карасуский (юго-западная часть), на границе с Казахстаном. с. Октябрьское, д. Новоивановка, с. Анисимовка, д. Павловка, ауд. Токпан, п. Первомайский, с. Демидовка	Озёра: Чаган, Калининское, Алёшинское; бол. Замаранка (южная часть), бол. Надыр, оз. Студёное (южная оконечность), оз. Имкино	Предназначен для сохранения типичных ландшафтов Кулундинской степной зоны с озёрно-займищными комплексами Западной Сибири в естественном состоянии. Под охраной находится 72 вида млекопитающих и птиц. Среди них занесены в Красную книгу НСО: кудрявый пеликан, кулик-ходулочник, краснойшейная поганка, серый сорокопут, белая сова, степной лунь, орлан-белохвост, утка леганка, лебеди и другие. Редкие и исчезающие растения заказника: гребенщик рыхлый, гребенщик изящный, касатик сизоватый, твоязлика южностепная, ферула стройная, триния многоветвистая, тольпан поникающий, ковыль Залесского	Образован Решением Новосибирского областного комитета от 12.10.1972 г. № 675. Постановлением главы администрации НСО с изменениями от 09.09.2011 г.
8	Каргатский. Биологический. Общая площадь 95 600 га	Каргатский (западная часть), к югу от Транссиба и к западу от автодороги Каргат – Усть-Сумы. г. Каргат, с. Кольцовка, п. Барановский, с. Иванкино, с. Моршанское, п. Первомайский	Реки: Чулым (южная граница заказника), Каргат (северо-западная граница заказника)	Предназначен для сохранения природных комплексов и объектов лесостепной зоны Западной Сибири в естественном состоянии; хранения, воспроизводства и восстановления природных ресурсов; охраны воспроизводственных станий лося, косули, зайцев, тетеревиных птиц, поселений барсука и других видов диких животных; охраны местобитания редких и исчезающих видов животных и растений; поддержания экологического баланса и стабильности функционирования экосистем	Создан решением Новосибирского областного Совета народных депутатов от 08.10.1981 г. № 723. Постановлением Правительства НСО от 15.10.2012 г. № 470-П, от 26.03.2013 г. № 122-П

9	<p>Центральный. Биологический. Зоологический. Общая площадь 90 485 (в 1982 г. S = 61 500 га)</p>	<p>Кольванский, (юго-восток). с. Боярка, п. Паутово, д. Таловка, п. Орловский, д. Малая Черемшанка, с. Кандаурово</p>	<p>Реки: Тоя (северная граница), Вьюна (южная граница), Кинда, Боярка, Таловка, Крутиха, бол. Черемшанское</p>	<p>Территория предназначена для сохранения природных комплексов и объектов лесостепной зоны Западной Сибири в естественном состоянии; сохранения, воспроизводства и восстановления природных ресурсов, обогащения определённых хозяйственно-используемых угодий; охраны воспроизводственных станций лося, косули, кабана, речного бобра, зайцев, тетеревиных птиц, поселений барсука и других видов диких животных; охраны местообитаний редких и исчезающих видов животных и растений</p>	<p>Создан решением исполкома Совета народных депутатов от 08.12.1982 г. № 735. Постановление Правительства НСО от 26.09.2012 г. № 443-П</p>
10	<p>Кудряшовский. Биологический. Зоологический. Общая площадь 17 671 га</p>	<p>Кольванский, Коченёвский, Новосибирский</p>	<p>Озёра: Алфёрово, Глухое, Черёмуховое</p>	<p>Расположен в границах Кудряшовского лесничества. Заказник выполняет функции сохранения, восстановления и воспроизводства ценных, а также редких и находящихся под угрозой исчезновения видов животных и среды их обитания. На заказник возлагается обеспечение охраны глухаря, рябчика, лося, косули, зайца – беляка, колонка, горностая, белки-телеутки; проведение биотехнических мероприятий (устройство солонцов, подкормочных площадок, галечников, порхалищ, искусственных гнёзд). Сохранение природных комплексов и объектов приобских сосновых боров. Зона рекреации</p>	<p>Образован решением Новосибирского облисполкома от 09.09.1965 г. № 708. Постановление главы администрации НСО от 14.11.2000 г. № 1010. Постановление Правительства НСО от 29.09.2011 г. № 419-П</p>

11	Маяк. Биологический. Зоологический. Общая площадь 23 800 га	Кочковский (восточная часть). с. Жуланка, п. Республиканский. К югу от автодороги Ордынское – Жуланка – Кочки	Реки: Карасук, Жуланка	Образован с целью сохранения воспроизводства и восстановления численности, нуждающихся в охране диких животных и их среды обитания; сохранения природных комплексов и объектов степной зоны Западной Сибири в естественном состоянии; охраны воспроизводственных станций лося, косули, серой куропатки, лисца, корсака, зайцев, тетеревиных птиц, поселений барсука и других видов диких животных	Образован решением исполкома Новосибирского обл. Совета 08.12.1982 г. № 735. Постановление Правительства НСО от 26.09.2012 г. № 441 -П
12	Казаговский. Биологический. Зоологический. Общая площадь 41 496,3 га	Куйбышевский. д. Казагово, с. Гжатск, д. Ваганово, д. Степановка	Реки: Ича (среднее течение), Узакла (нижнее течение), Барчинка (верхнее течение); озера: Барчин, Чулым, Мал. и Бол. Казагово	Создан для сохранения лесостепных и озёрно-займищных комплексов Северной Бары в естественном состоянии. Охрана путей миграций, мест массового гнездования и скопления водоплавающей и болотной дичи. Воспроизводственные станции косули, зайцев, тетеревиных птиц. Место обитания редких и исчезающих видов животных	Образован решением исполкома Новосибирского обл. Совета от 01.03.1973 г. № 136. Постановление Правительства НСО от 26.03.2013 г. № 122-П
13	Мангазерский. Биологический. Зоологический. Общая площадь 9461,9 га	Куйбышевский, севернее Трансибы, южнее Московско-Сибирского тракта и д. Мангазерка	Озёра: Кривошевы, Глубокие, Бухаровы; Алёшино, Мурмашино, Чистое, Сарган, Осиповское, Со-роковое, Шучье	Организован для сохранения природных комплексов и объектов Барабинской лесостепной зоны Западной Сибири в естественном состоянии; сохранения, воспроизводства и восстановления природных ресурсов; обогащения сопредельных хозяйственно-используемых угодий. Гнездовыводковые станции водоплавающих и околоводных птиц; места обитания редких и исчезающих животных	Образован решением исполкома Новосибирского обл. Совета от 01.03.1973 г. № 136. Постановление Правительства НСО от 26.03.2013 г. № 122-П

14	<p>Майское утро. Биологический. Зоологический. Общая площадь 21 800 га (87% – с/х угодья), лес – 6%, озёра и болота – 4%, кустарники – 3%</p>	<p>Купинский, к ю-в от оз. Малые Чаны. Западная граница по автодороге между населёнными пунктами Горносталиха – Лягушье – Лукошино. На востоке – граница с Звинским районом</p>	<p>Озёра: Малые Чаны, Катержанка, Майское утро, Полуденник</p>	<p>Предназначен для сохранения природных комплексов лесостепной зоны Барабы в естественном состоянии; воспроизводства и восстановления природных ресурсов, обогатения фауны сопредельных хозяйственно-используемых угодий; охраны путей миграции и мест массового гнездования водоплавающей и болотной дичи, охраны мест размножения и зимовок косули; местообитания редких и исчезающих видов животных и растений, поддержания режима водно-болотных угодий международного значения</p>	<p>Постановление администрации НСО от 18.04.1995 г. № 132. Постановление Правительства НСО от 01.11.2010 г. № 196-П, от 26.03.2013 г. № 122-П</p>
15	<p>Майзасский. Биологический. Зоологический. Общая площадь 86 700 га. Три участка: Чёкинский, Орловский, Майзасский</p>	<p>Кыштовский (северная часть). д. Орловка</p>	<p>Реки: Уй, Развилы, Салым, Тайтас, Чёка, Арынцас, Каинцас, Тележница, Косачёвка, Майзас, Широкая. Болото Гунузское (юго-западная часть)</p>	<p>Предназначен для сохранения природных комплексов и объектов Южно-Востоганской лесной зоны Западной Сибири в естественном состоянии; охраны воспроизводственных станций лося, северного оленя, речного бобра, выдры, норки, соболя, зайцев, медведя, глухаря, тетерева, белой куропатки; гнездования редких и исчезающих птиц; охраны зимних стоянок и путей миграции лося; поддержания экологического баланса и стабильности функционирования экосистем</p>	<p>Создан решением исполкома Новосибирского обл. Совета от 02.11.1978 г. № 705 и от 22.12.1988 г. № 599. Постановление Правительства НСО от 26.09.2012 г. № 436-П</p>

16	Талицкий. Биологический. Зоологический. Общая площадь 59 703 га	Маслянинский (юго-западная часть). с. Пеньково, р.п. Маслянино, с. Мамоново, д. Малая Томка, д. Дресвянка, с. Борково, д. Петропавловка	Реки: Прямая, Амбарка, Укроп, Барсучиха, Шемонаиха, Прямущка, Мамонка, Гравянка, Петушиха, Каменка, Талица, Дресвянка, Песьянка, Бухтуйка, Еловка, Кривая, Непро, Боровлянка, Елизариха	Сохранение природных комплексов и объектов предгорий Салаирского края Западной Сибири. Черневые леса Присалаирья. Охрана воспроизводственных станций лося, косули, зайцев, медведя, речного бобра, выдры, серого сурка, тетеревиных птиц, поселений барсука, других видов животных и растений, занесённых в Красные книги НСО и РФ. Охрана зимних стоянок лося и косули. Территория заказника в двух зонах: зоне остепнённых лесов и зоне осиново-пихтовых высокоствольных (черневых) лесов. Облещённость территории заказника – 57,17%, высота травянистого покрова местами достигает 1,5–2 м. 13 видов растений занесены в Красную книгу Новосибирской области. Класс млекопитающих насчитывает 23 вида, класс птиц – 58 видов	Решение исполкома Новосибирского обл. Совета от 30.12.1968 г. № 724. Продление от 27.08.1979 г. № 593, 18.07.1990 г. № 277. Постановление Правительства НСО от 15.10.2012 г. № 472-П
17	Ордынский. Биологический. Зоологический. Общая площадь 46 631 га	Ордынский (западная часть). с. Верх-Алеус, с. Средний Алеус, д. Устюжанино, д. Новокузьминка	Река Алеус	Создан для сохранения природных комплексов и объектов приобской лесостепной зоны Западной Сибири в естественном состоянии, охраны местообитаний редких и исчезающих видов животных и растений, охраны воспроизводственных станций лося, косули, зайцев, поселений барсука гнездования боровой дичи. Срок действия заказника – бессрочно	Постановление главы администрации НСО от 25.04.2000 г. № 295. Постановление Правительства НСО от 26.09.2012 г. № 438-П

18	Северный. Биологический. Зоологический. Общая площадь 102739 га	Северный (восточная часть). п. Кордон, д. Касманка (н/ж)	Реки: Тартас и его притоки: Термяк, Калгач, Тайдас. Озёра: Карасёво, Толкое	Создан для сохранения природных комплексов и объектов Южно-Васюганской подзональной зоны Западной Сибири в естественном состоянии; охраны воспроизводственных станций лося, речного бобра выдры, соболя, норки, медведя, зайцев, глухаря, тетерева белой куропатки; охраны зимних стоянок и путей миграции лося, гнездования редких и исчезающих птиц	Создан решением исполкома Новосибирского обл. Совета от 29.08.1980 г. № 583. Постановление Правительства НСО от 26.09.2012 г. № 439-П
19	Сузунский. Биологический. Зоологический. Общая площадь 128 500 га	Сузунский (центральная и восточная части). п. Красный Камешок, п. Шипуновский, ж/д разъезд Новоосиновский, н.п. Участок Новостройка, н.п. Участок Нечунаевский	Реки: Чируха, Каменка, Ниж. Сузун, Верх. Сузун, Слезянка, Таволжанка, Иня, Сухая. Озёра: Светлое, Глухое, Долгушево, Осинное, Куликово, Песьяново, Куликово	Сохранение Приобских боров с участием мелколиственных пород в Западной Сибири; сохранение биологического разнообразия, охраны редких и исчезающих видов животных, а также животных, включённых в Красные книги РФ и НСО. Охрана воспроизводственных станций лося, косули, кабана норки, колонка хоря, лисицы, зайцев, речного бобра серого сурка поселений барсука рыси, тетеревиных птиц. Места гнездования чёрного аиста. Охрана зимних стоянок лося и косули. Самый большой заказник НСО	Создан решением исполкома Новосибирского обл. Совета от 04.08.1967 г. № 508. Постановление Правительства НСО от 05.09.2011 г. № 389-П

20	Колтыракский. Биологический. Зоологический. Общая площадь 35 820 га	Тоугинский (юго-восточная часть). с. Мокрушино, д. Колтырак, с. Юрты	Реки: Тарсьма, Колтырак, Лебедиха, Суенга, Старикова, Крутая, Конёвская, Сухая Речка; оз. Таскаево	Сохранение природных ресурсов черных лесов Присалаирья с примыкающими участками лесостепных формаций, охрана воспроизводственных станций лося, косули, зайцев, серого сурика тетеревиных птиц, поселений барсука, охрана зимних стоянок лося и косули, охрана местообитаний редких и исчезающих видов животных и растений, поддержание экологического баланса и стабильности функционирования экосистем	Создан 30.12.1968 г. решением № 724 исполкома Новосибирского обл. Совета. Постановление Правительства НСО от 26.10.2012 г. № 486-П
21	Успенский. Биологический. Зоологический. Общая площадь 80 290 га	Убинский (юго-восточная часть). д. Каменка, д. Херсонка	Река Каргат, займище Кудранское, канал Болотейка, оз. Кичколь	Типичная лесостепная зона с озёрнозаймищными комплексами Западной Сибири. Охрана путей миграции, мест массового гнездования и скопления водоплавающей и болотной дичи, токовищ боровой дичи, воспроизводственных станций лося, косули, зайцев, поселений барсука и других видов животных, охрана местообитаний редких и исчезающих видов растений и животных	Создан 25.04.2000 г. Постановлением главы администрации НСО № 296. Постановление Правительства НСО от 26.09.2012 г. № 445-П

22	Усть-Таркский. Биологический. Зоологический. Общая площадь 82 000 га	Усть-Таркский. с. Новосилищ, д. Силищ, д. Родькино	Озёра: Баженово, Косачёво, Дурново, Лаврушино, Бахтай, Диковское, Силищ, Песчаное, Бол. Куртарлы, Дерябник, Кирино, Косое, Мурашевское, Казачье, Шилово, Савино, Матюшкино, Сосновые озера; бол. Людвиково, бол. Куралы	Сохранение типичных лесостепных водно-болотных комплексов Западной Сибири. Охрана мест массового скопления водоплавающей дичи северо-западной части Барабинской зоны. Гнездово-выводковые станции водоплавающих и околоводных птиц. Охрана воспроизводственных станций лося, косули, зайцев и других видов диких животных. Поддержание экологического баланса и стабильности функционирования экосистем; охрана местообитания редких и исчезающих видов животных и растений	Создан 19.08.1975 г. решением исполкома Новосибирского обл. Совета № 571. Постановление Правительстве НСО от 29.10.2012 г. № 491
23	Инской. Биологический. Зоологический. Общая площадь 12 000 га	Черепановский (юго-западная часть). с. Крутишка, д. Карагужево, д. Нововоскресенка, с. Чащино	Реки: Иня, Арапиха, оз. Попово	Создан государственный бобровый заказник «Инской» 09.08.1984 г. решением исполкома Новосибирского обл. Совета № 738. Постановлением главы администрации НСО от 12.10.2001 г. № 964 переведён в категорию государственного природного заказника. Цель: сохранение природных комплексов Заобской лесостепи в естественном состоянии, охрана воспроизводственных станций речного бобра, лося, косули, норки, зайцев, тетеревиных птиц, поселений барсука и других редких и исчезающих видов животных	Постановление Правительства НСО от 26.09.2012 г. № 444-П

24	Юдинский. Биологический. Зоологический. Общая площадь 11 2820 га	Чистоозёрный (северо-восточная часть). Новая Кульда, д. Царицино, д. Новый Кошкуль, д. Старый Кошкуль, с. Троицкое, с. Новопесчаное, д. Новоалексеевка, п. Ольховка, п. Очкино, д. Чебаклы, с. Новопокровка, п. Табулга, д. Канавы	Озёра: Плоское, Горькое, Кошкуль, Старокошкуль, Кульдинское, Лохматое, Долгое, Горькое, Солонцы, Репное, Чебаклы, Бол. Велюкское, Мал. Велюкское, Окунино	Предназначен для сохранения водно-болотных угодий западного побережья озера Чаны Новосибирской области в качестве мест массового гнездования, отдыха уток, гусей, куликов, в том числе редких видов птиц, включённых в Красные книги РФ и НСО и охраны магистральных пролетных путей водоплавающих и околоводных птиц. Сохранение природных комплексов и объектов лесостепной зоны Западной Сибири. Охрана одной из крупных в Барабинской зоне зимних стоянок лося и ежегодных сезонных переходов копытных	Образован решением исполкома Новосибирского обл. Совета от 27.08.1979 г. № 593. Постановление Правительства НСО от 29.09.2011 г. № 420-П
25	Чикманский. Биологический. Зоологический. Общая площадь 55 250 га	Чулымский (южная часть). с. Чикман, с. Больше-никольское, с. Малоникольское, п. Базово	Река Карасук (на юго-востоке), р. Зырянка – правый приток реки Карасук	Предназначен для сохранения и восстановления ценных, а также редких и находящихся под угрозой исчезновения объектов животного мира и среды их обитания. Сохранение природных комплексов и объектов лесостепной зоны Западной Сибири. Охрана одной из крупных в Барабинской лесостепи зимней стоянки лося и ежегодных местообитаний редких и исчезающих видов животных и растений	Создан решением исполкома Новосибирского обл. Совета от 02.11.1978 г. № 705. Постановление Правительства НСО от 13.12.2011 г. № 544-П

Принятые сокращения в тексте

а/д – автомобильная дорога (авто-дорога)	оз. – озеро
ВДНХ – Выставка достижений народного хозяйства	ООПТ – особо охраняемая природная территория
ВНИИОиЗ РАСХН – Всероссийский научно-исследовательский институт охотоведения и звероводства Российской академии сельскохозяйственных наук	о.п. – остановочная платформа
вдхр. – водохранилище	п. – посёлок
г. – город	п.г.т. – посёлок городского типа
ГЛК – горно-лыжный комплекс	п-ов – полуостров
ГПНТБ – Государственная публичная научно-техническая библиотека	ПДК – предельно допустимая концентрация
ГЭС – гидроэлектростанция	пл. – площадь
д. – деревня	ПУ – профессиональное училище
ДДТ – дом детского творчества	р. – река
ДК – дом (дворец) культуры	р-н – район
д.п. – дачный посёлок	РайПО – районное потребительское общество
ДРСУ – дорожное ремонтно-строительное управление	р.п. – рабочий посёлок
ДШИ – детская школа искусств	РФ – Российская Федерация
ДЮСШ – детско-юношеская спортивная школа	с. – село
ж.д. – железная дорога	с-в – северо-восток
ж.-д. ст. – железнодорожная станция	с-з – северо-запад
ЛДС – ледовый дворец спорта	СО РАН – Сибирское отделение Российской академии наук
МО – муниципальное образование	СОШ – средняя общеобразовательная школа
м/р – микрорайон	с/с – сельсовет
НГТУ – Новосибирский государственный технический университет	ст. – станция
н.п. – населённый пункт	СФО – Сибирский федеральный округ
НСО – Новосибирская область	ФАП – фельдшерско-акушерский пункт
о. – остров	ХМАО – Ханты-Мансийский автономный округ
обл. – область	ЦПКиО – центральный парк культуры и отдыха
	чел. – человек
	ю-в – юго-восток
	ю-з – юго-запад

Содержание

1. Абрашино, деревня, Ордынский район.....	6
2. Алеус, река, Ордынский район.....	6
3. Алеусская лесная дача, Ордынский район.....	7
4. Антоново, деревня, Ордынский район.....	7
5. Ача, село, Болотнинский район	7
6. Баган, река, бассейн Чановской котловины	8
7. Баган, село, райцентр	8
8. Баганский район, МО	8
9. Баганское займище, ООПТ, Здвинский район	9
10. Бакса, река, Кольванский район	9
11. Барабинск, город, райцентр.....	10
12. Барабинская равнина	11
13. Барабинский район, МО	11
14. Барсуковская пещера, ООПТ, Маслянинский район.....	12
15. Беловский водопад, р. Выдриха, Искитимский район	12
16. Бердск, городской округ.....	13
17. Бердская лесная дача, ООПТ	14
18. Бердские скалы, ООПТ, Искитимский район	14
19. Бердь, река, приток р. Обь	15
20. Болотнинский район, МО	16
21. Болотное, город, райцентр.....	16
22. Болото Большое Займище, ООПТ, Здвинский район	17
23. Болото Минзелинское, ООПТ, Кольванский район	17
24. Болото Ржавец, ООПТ, Кольванский район	17
25. Болото Сосновое, ООПТ, Болотнинский район.....	17
26. Боровое, село, Новосибирский район	17
27. Буготакские сопки, ООПТ, Тогучинский район	18
28. Бурмистрово, деревня, Искитимский район	18
29. Быстровка, село, Искитимский район.....	19
30. Васюганская равнина	19
31. Венгерovo, село, райцентр	20
32. Венгеровский район, МО	20
33. Верх-Ирмень, село, Ордынский район	21
34. Вознесенка, село, Венгеровский район	21
35. Волчья Грива, ООПТ, Каргатский район.....	22
36. Горловский каменноугольный бассейн, Искитимский район.....	23
37. Горный, рабочий посёлок, Тогучинский район	23

38. Грива Верткова, ООПТ, Здвинский район.....	24
39. Гуськовский рям, ООПТ, Чулымский район.....	24
40. Данилово озеро, Кыштовский район	25
41. Демидов рям, ООПТ, Усть-Таркский район.....	25
42. Дендрологический парк, ООПТ, г. Новосибирск, Центральный округ	26
43. Доволенский район, МО	26
44. Доволенский санаторно-курортный комплекс, Доволенский район.....	26
45. Довольное, село, райцентр	27
46. Долина реки Издревая, ООПТ, Новосибирский район.....	28
47. Дубровино, село, Мошковский район	28
48. Егорушкин рям, ООПТ, Каргатский район.....	28
49. Егорьевское, село, Маслянинский район.....	29
50. Елбанские ельники, ООПТ, Маслянинский район	29
51. Елбань, река, Маслянинский район.....	30
52. Жуланка, село, Кочковский район	30
53. Журавка, село, Чистоозёрный район	30
54. Займище Старогорносталёвское, ООПТ, Доволенский район	30
55. Завьялово, село, Искитимский район	30
56. Здвинск, село, райцентр	31
57. Здвинский район, МО.....	31
58. Зонально-разнотравно-ковыльная степь, ООПТ, Краснозёрский район	32
59. Зюзя, село, Барабинский район	32
60. Изылинская пещера, Тогучинский район.....	32
61. Изырак, река, Маслянинский район	33
62. Индерский рям, ООПТ, Доволенский район.....	33
63. Иня, река, правый приток р. Обь.....	33
64. Искитим, городской округ.....	34
65. Искитимский район, МО	35
66. Исток реки Карасук, ООПТ, Ордынский, Коченёвский, Чулымский районы	36
67. Иткуль, село, Чулымский район	36
68. Казанцевский мыс, ООПТ, Барабинский район	36
69. Каменистая степь у деревни Новососедово, ООПТ, Искитимский район.....	36
70. Караканский бор, Ордынский, Сузунский, Искитимский районы.....	37

71. Карасук, город, райцентр	38
72. Карасукский район, МО	39
73. Карасукский стационар ИСиЭЖ (биостанция), Карасукский район	39
74. Каргат, город, райцентр	39
75. Каргатский район, МО	40
76. Карпысак, село, Тогучинский район	40
77. Кашламский бор, Кольванский район	41
78. Киик, село, Тогучинский район	42
79. Кирза, село, Ордынский район	42
80. Кольванский район, МО	43
81. Кольвань, рабочий посёлок, райцентр, статус исторического поселения РФ	44
82. Кольцово, рабочий посёлок, статус городского округа, Новосибирский район	44
83. Корнилово, село, Болотнинский район	46
84. Коурак, село, Тогучинский район	47
85. Коченёво, рабочий посёлок, райцентр	47
86. Коченёвский район, МО	48
87. Кочки, село, райцентр	48
88. Кочковский район, МО	49
89. Краснозёрский район, МО	50
90. Краснозёрский санаторий	50
91. Краснозёрское, рабочий посёлок, райцентр	51
92. Краснообск, рабочий посёлок, Новосибирский район	51
93. Криводановка, село, Новосибирский район	52
94. Кудряшовский бор, Новосибирский, Коченёвский, Кольванский районы	52
95. Куйбышев, город, райцентр, статус исторического поселения РФ	53
96. Куйбышевский район, МО	54
97. Кунчурук, село, Болотнинский район	54
98. Купино, город, райцентр	55
99. Купинский район, МО	55
100. Курорт «Озеро Карачи», Чановский район	56
101. Кыштовка, село, райцентр	57
102. Кыштовский район, МО	58
103. Легостаево, село, Искитимский район	59
104. Ленинское, село, Новосибирский район	59

105. Линёво, рабочий посёлок, Искитимский район.....	59
106. Лобинский рям, ООПТ, Каргатский район.....	59
107. Малые Чаны, озеро, Здвинский, Купинский районы.....	60
108. Маматын, река, Тогучинский район.....	60
109. Маслянино, рабочий посёлок, райцентр.....	60
110. Маслянинский район, МО	61
111. Мереть, река, Сузунский район.....	62
112. Мильтюш, река, Черепановский, Искитимский районы	62
113. Минзелинское озеро, Кольванский район.....	63
114. Мирнинский рям, ООПТ, Усть-Таркский район	63
115. Мирный, посёлок, Тогучинский район	64
116. Михайловский рям, ООПТ, Здвинский район	64
117. Мочище, дачный посёлок, Новосибирский район.....	64
118. Мошково, рабочий посёлок, райцентр.....	64
119. Мошковский район, МО	65
120. Нижнекаменка, село, Ордынский район.....	66
121. Новобибеево, село, Болотнинский район	66
122. Новосибирск, город, областной центр	67
123. Новосибирская ГЭС, Новосибирское водохранилище	68
124. Новосибирская лесная дача, Новосибирский, Мошковский районы.....	70
125. Новосибирская область, МО	70
126. Новосибирский район, МО.....	72
127. Обская песчаная степь, ООПТ, Сузунский район.....	73
128. Обь, город, статус городского округа	73
129. Обь, река	74
130. Озеро Горькое, ООПТ, Купинский, Баганский районы.....	74
131. Озеро Сплавное, ООПТ, Сузунский район	75
132. Озёрно-болотный комплекс «Тайлаковский», ООПТ, Татарский район	75
133. Озёрно-займищный комплекс «Кучум», ООПТ, Татарский район	75
134. Озёрно-займищный природный комплекс, ООПТ, Чистоозёрный район	75
135. Озёрский рям, ООПТ, Каргатский район	76
136. Омь, река.....	76
137. Ордынский район, МО	76
138. Ордынское, рабочий посёлок, райцентр	78
139. Остров Голинский, ООПТ, Здвинский район.....	79

140. Остров Медвежий, ООПТ, Чановский район	79
141. Остров Узкоредкий, ООПТ, Чановский район.....	79
142. Петенёвские ельники, ООПТ, Маслянинский район	80
143. Пихтовый Гребень, гора, Маслянинский район	80
144. Пойменно-островной природный комплекс, ООПТ, Тогучинский район.....	80
145. Покровская лесостепь, ООПТ, Доволенский район	81
146. Полуостров Сугун озера Тандово, ООПТ, Барабинский район.....	81
147. Порос, река, Мошковский район	81
148. Приобское плато	82
149. Салаирский кряж	82
150. Сартлан, озеро, Барабинский, Здвинский районы	83
151. Северный район, МО.....	84
152. Сибирский (Московский) тракт	86
153. Силишинский рям, ООПТ, Усть-Таркский район	87
154. Сокур, возвышенность	87
155. Солончаковая степь с озёрно-займищным комплексом, ООПТ, Чистоозёрный район	87
156. Сопка-2, археологический памятник, Венгеровский район ..	88
157. Спирино, село, Ордынский район	89
158. Степная катена, ООПТ, Краснозёрский район.....	89
159. Суенга, река, Тогучинский, Маслянинский районы.....	89
160. Сузун, рабочий посёлок, райцентр, статус исторического поселения РФ	90
161. Сузунский район, МО.....	91
162. Сухаревский рям, ООПТ, Каргатский район.....	92
163. Танай-4а, археологический памятник, Тогучинский район ..	92
164. Тандово, озеро, Барабинский район	92
165. Тара, река, Кыштовский, Северный районы	93
166. Тартас, река, Северный, Венгеровский районы	93
167. Татарск, райцентр, город обл. подчинения	94
168. Татарский район, МО	95
169. Ташара, село, Мошковский район	96
170. Тогучин, город, райцентр.....	96
171. Тогучинский район, МО.....	97
172. Троицкая степь, ООПТ, Карасукский район	98
173. Турнаево, село, Болотнинский район	98
174. Убинский озёрно-болотный ландшафт, ООПТ, Убинский район	99

175. Убинский приозёрный комплекс, ООПТ, Убинский район ...	99
176. Убинский район, МО	99
177. Убинское озеро, Убинский, Каргатский районы	101
178. Уень, река, Кольванский, Мошковский районы	101
179. Улантова гора, ООПТ, Тогучинский район	102
180. Урочище «Золотая Нива», ООПТ, Доволенский район.....	102
181. Усть-Таркский район, МО	103
182. Филимоновский рям, ООПТ, Чулымский район	103
183. Чановский район, МО	103
184. Чаны, озеро.....	104
185. Черепаново, город, райцентр	106
186. Черепановский район, МО.....	106
187. Черневые леса Салаира, ООПТ, Тогучинский район	107
188. Чингис, село, Ордынский район	107
189. Чистоозёрный район, МО	108
190. Чичабург, археологический памятник, Здвинский район	109
191. Чулым, город, райцентр	110
192. Чулымский район, МО	111
193. Шарчинская степь, ООПТ, Сузунский район	112
194. Шегарка, река, Кольванский район	112
195. Шерстобитовский рям, ООПТ, Чулымский район	112
196. Южная часть Таганского болота, ООПТ, Болотнинский район	113
197. Яркуль, озеро Чановской системы, Купинский район	113
Приложение. Государственные природные заказники Новосибирской области	114

Программа «Белый Тополь»

Программа «Белый Тополь» — это историко-культурная, мемориальная программа, начало которой положено в 2006 году в городе Новосибирске по инициативе руководителя МУП «ИМИ» Сергея Валентиновича Бондаренко.

Программа носит просветительский характер и направлена на сохранение памяти о выдающихся людях, чья судьба была связана с городом Новосибирском.

В рамках программы осуществлено уже несколько значимых проектов, таких как:

- На здании мэрии, со стороны улицы Щетинкина, установлена памятная доска к 100-летию градоначальника города Новосибирска Ивана Павловича Севастьянова;
- Открыта мемориальная доска в память о народной артистке СССР, актрисе «Красного факела» Анне Яковлевне Покидченко;
- 9 мая, в праздник Великой Победы, на Аллее Героев увековечено еще одно имя — имя нашего земляка, Героя Советского Союза Леонида Николаевича Пономаренко;
- 4 мая, в рамках празднования 70-летия победы в Великой Отечественной войне, на воинском мемориале Заельцовского кладбища состоялось открытие мемориала участнику легендарного сражения на Безымянной высоте Константину Николаевичу Власову;
- Перезахоронение заслуженной артистки РСФСР Екатерины Фёдоровны Савиновой, которая известна по роли Фроси Бураковой в фильме «Приходите завтра...»;
- Строительство стелы на территории гимназии № 1 в память о Варваре Афанасьевне Булгаковой — сестре известного русского писателя Михаила Булгакова;



Программа «Белый Тополь»

- Проведено перезахоронение Варвары Афанасьевны Булгаковой к ее мужу Леониду Каруму, создан единый мемориальный комплекс;
- Установлен мемориал Николаю Михайловичу Тихомирову — одному из основателей города Новосибирска. Именно он руководил строительством последнего пролета железнодорожного моста через реку Обь, был инициатором создания первого пожарного общества в Новониколаевске, построил первое каменное здание в городе — собор во имя Александра Невского;
- Установлена памятная доска на фасаде школы № 29 в память об учителе, музыканте и писателе Алексее Алексеевиче Ачаире;
- На жилом доме в центре Новосибирска, где жил и работал в период с 1997 по 2012 год Александр Яковлевич Метелица, была установлена мемориальная доска, посвященная известному радиожурналисту;
- Издание книги «Новосибирский некрополь» и альманаха «Белый Тополь» в двух частях;
- Проведение ежегодной выставки «Белый Тополь», посвященной историко-краеведческой, мемориальной деятельности и новым технологиям ритуального сервиса.

Бережно сохранять прошлое, возвращать из забвения имена достойных людей, чьи имена и судьбы являются иллюстрациями отечественной истории — это и есть настоящее подвижничество, которым всегда славился наш родной город.

Все, что уже сделано в рамках программы «Белый Тополь», послужит еще многим поколениям новосибирцев, заставит горожан уважительнее относиться к нашей общей памяти и святым местам.



Чернобай Леонид Прокофьевич

Справочник краеведа
Новосибирской области

Подписано в печать 31.01.2018. Печать офсетная.
Бумага мелованная. Формат 60x84/16.
Усл. печ. л. 8,75. Тираж 500 экз.

Отпечатано в типографии «Апостроф»
630083, Новосибирск, ул. Большевикская, 177